42a

CURSA CICLISTA DEL LLOBREGAT

NAVÀS - SANT BOI

04-06-23

SANT BOI
PURA INSPIRACIÓ

GUÍA TÉCNICA

AJUNTAMENT SANT BOI DE LLOBREGAT

FEDERACIÓ CATALANA CICLISME 1896

Generalitat de Catalunya

esportcat

Unió de Federacions Esportives de Catalunya

CGCR Challenge Global de Ciclismo en Ruta

- Organización
- Información Carrera
- Recorrido
- Reglamento
- Maillots Acreditativos
- Asistencia Sanitaria
- Patrocinadores

AJUNTAMENT SANT BOI DE LLOBREGAT

FEDERACIÓ CATALANA CICLISME 1896

Generalitat de Catalunya

esportcat

Unió de Federacions Esportives de Catalunya

CGCR Challenge Global de Ciclismo en Ruta

COMITÉ ORGANIZADOR

DIRECTOR DE ORGANIZACIÓN
Jesús Ruiz

RESP. SEGURIDAD VIAL
Juan José Paniagua

SERVICIOS ORGANIZACIÓN

APERTURA CARRERA
Pedro López
Josep Maria García

CIERRE CARRERA
AVANT GRUP
Diego López

SEÑALIZACIÓN RECORRIDO
Pedro López
Ángel Gil

OFICINA PERMANENTE
Antonio Aranda
Josep Ferrer
AJUNTAMENT DE NAVÀS

VEHÍCULOS
AUTOVIVO GRUP

INFRAESTRUCTURA META
TRANSVALLAS ZAMORA

COMUNICACIONES
Jordi y Pepe Cuevas
TURBIKE.ES

SPEAKER OFICIAL
Sergi Valdivieso

MOTO PIZARRA
Pep García
Gemma Alférez

RESP. MOTOS CONTROL
Ángel López
Antonio Aranda
Pep García

PROTOCOLO
Antonio Guerra
Erik Fernández

COMUNICACIÓN Y RRSS
Ernesto Mañanes

CONDUCTORES
Abraham Macías
Carles Darder
Josep Marín
Francisco Javier Morato
Diego López

SERVICIOS SANITARIOS
SERVIMEDIC
Carles Cervera

VEHÍCULOS NEUTROS
MANTECA ASSISTANCE

LOGÍSTICA
Toni Aranda
Alejandro Barreu
Javier García Hernández
Manuel Barreu
Enric Clavel
Francisco Lamela
Juan Sánchez

42a
CURSA CICLISTA DEL LLOBREGAT
NAVÀS - SANT BOI

Oficina Permanente (Salida)
Oficina de la OAC–NAVÀS (Junto a Policia Local)

Dirección: Plaça de l'Ajuntament de Navàs. CP 08670
UBICACIÓN MAPS: https://goo.gl/maps/PrXjccDyQMXqtJse7

Oficina Permanente (Llegada) y Control antidopaje

Edificio CORESSA (100 metros antes de llegar a Meta a la izquierda)
Dirección: Calle Pau Claris, 14. Sant Boi de Llobregat – 08830– Barcelona
UBICACIÓN MAPS: https://goo.gl/maps/9EiUKKFhQ197Ue8r6

HORARIOS DOMINGO DÍA 04–06–2023

A la llegada a Navàs, en la Plaza del Ayuntamiento estará habilitada una zona exclusiva para vehículos de equipo y sus vehículos auxiliares. Se formará una caravana entorno a la plaza por orden de llegada.

8:00 a 9:00 VERIFICACIÓN LICENCIAS Y ASIGNACIÓN DORSALES Y TRANSPONDERS

Lugar: Plaça de l'Ajuntament de Navàs – OFICINA DE LA OMAP

9:00 a 9:30 PRESENTACIÓN DE EQUIPOS

Lugar: Plaça de l´Ajuntament de Navàs

9:30 REUNIÓN DE DIRECTORES Y JURADO TÉCNICO
BRiEFING CUERPOS DE SEGURIDAD Y SERVICIOS AUXILIARES

10 a 10:20 CONTROL DE DESARROLLOS

Una vez realizado el control de desarrollos, los corredores no podrán abandonar el lugar antes de la salida.

10:30 SALIDA OFICIAL

13:15 LLEGADA A SANT BOI

CIERRE CONTROL DE LA PRUEBA: **8 %**
RADIO VUELTA: **157.750 Mhz**

INDICACIONES IMPORTANTES

– 100 metros antes de Meta estará ubicado a mano izquierda (Calle Baldiri Aleu) el desvío al parking de coches de equipo y vehículos auxiliares (solo equipos).

– 50 metros antes de Meta, a la izquierda, se encuentra el "EDIFICI CORESSA" (Calle Pau Claris, 14), donde se realizará (si se da la circunstancia) el control antidopaje.

RECORRIDO

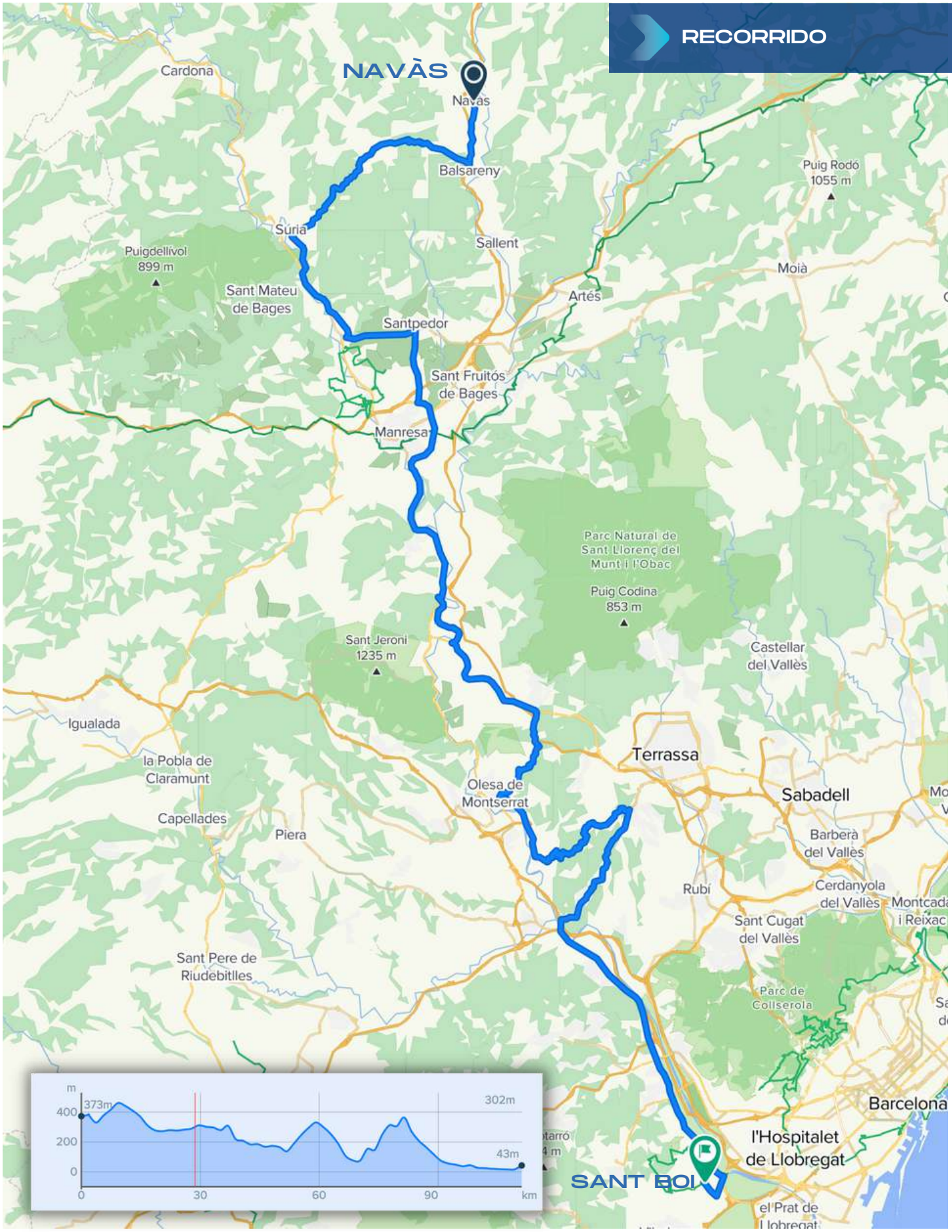
NAVÀS
Navàs
Cardona
Balsareny
Súria
Sallent
Puig Rodó
1055 m
Puigdellívol
899 m
Sant Mateu
de Bages
Moià
Artés
Santpedor
Sant Fruitós
de Bages
Manresa
Parc Natural de
Sant Llorenç del
Munt i l'Obac
Puig Codina
853 m
Sant Jeroni
1235 m
Castellar
del Vallès
Igualada
la Pobla de
Claramunt
Terrassa
Olesa de
Montserrat
Sabadell
Capellades
Piera
Barberà
del Vallès
Rubí
Cerdanyola
del Vallès
Montcada
i Reixac
Sant Cugat
del Vallès
Sant Pere de
Riudebitlles
Parc de
Collserola
Barcelona
l'Hospitalet
de Llobregat
SANT BOI
el Prat de
Llobregat
m
400
200
0
373m
302m
43m
0
30
60
90
km

Km	Faltan	Altitud	Población	RUTÒMETRO	Horario de paso
0,0	111,3	367 m	NAVÀS	SALIDA de la Pl. de l'AJUNTAMENT por Ctra. de Berga C-1411z a Balsareny	10:30
1,3	110,0	383 m		En rotonda, 3ª salida a **La Rabeia-Colònia Soldevila** por Vía de Servicio C-16z	10:32
3,2	108,1	342 m		Por la izquierda de autovía, girar a derecha dirección **BALSARENY** por C-1411z	10:34
3,3	108,0	342 m		Girar a la izquierda dirección **BALSARENY** por Carretera de Balsareny C-1411z	10:35
3,8	107,5	333 m	BALSARENY	(exterior) En rotonda, 1ª salida a la derecha hacia **SÚRIA** bajo autovía por BP-4313	10:36
17,0	94,3	297 m	SÚRIA	(interior) Peligro: resaltos Ctra. de Balsareny en bajada por BP-4313	10:56
18,3	93,0	279 m		Girar 90º a la izquierda hacia **MANRESA-CALLÚS** por Ctra. de Manresa C-1410z	10:58
19,8	91,5	281 m	FUSTERET	(interior) Dirección **MANRESA** por C-1410z	11:01
21,0	90,3	270 m		Incorporación a la C-55 dirección **BARCELONA-MANRESA** Balizas	11:02
25,6	85,7	265 m		Girar a izquierda dirección **SANTPEDOR-SALLENT** por Ctra. Callús BV-4511	11:10
28,9	82,4	311 m	SANTPEDOR	(interior) por Ctra. de Callús BV-4511 Peligro: plataformas sobreelevadas	11:15
29,7	81,6	312 m		(interior) Girar 90º a la derecha dirección **MANRESA** por Ctra. de Manresa BV-4501	11:16
30,0	81,3	312 m	INICIO AVITUALLAMIENTO		11:17
31,7	79,6	306 m	PINEDA DE BAGES	(interior) por Ctra. de Santpedor BV-4501	11:20
33,1	78,2	298 m		En la 1ª rotonda, 2ª salida hacia **MANRESA nord-Parc de l'Agulla** por BV-4501	11:22
33,2	78,1	297 m		En la 2ª rotonda, continuar recto por BV-4501	11:23
33,9	77,4	279 m		En 3ª rotonda, girar a izquierda 270º bajo C-55 **St. FRUITÓS de B.-BARCELONA**	11:24
34,2	77,1	281 m		Incorporación a C-55 dirección **St. FRUITÓS B.-MANRESA-BARCELONA**	11:25
35,0	76,3	276 m		En bifurcación, seguir recto dirección **MANRESA-Viladordis-BARCELONA** por C-55	11:26
36,0	75,3	276 m		En bifurcación, seguir recto dirección **MANRESA-Viladordis-BARCELONA** por C-55	11:27
38,7	72,6	232 m		Estrechamiento. Peligro: BAJADA 9 % dirección BARCELONA C-55	11:30
43,3	68,0	171 m	CASTELLGALÍ	(exterior) Dirección **BARCELONA** por C-55	11:38
44,7	66,6	164 m	SANT VICENÇ DE CASTELLET	(exterior) Dirección **BARCELONA** por C-55	11:40
46,8	64,5	165 m		En bifurcación, seguir recto dirección **BARCELONA-TERRASSA-Montserrat** por C-55	11:43
47,7	63,6	189 m		Girar a la derecha dirección **CASTELLBELL I EL VILAR-MARGANELL** por BV-1123	11:45
48,0	63,3	173 m		¡STOP Girar a la izquierda a **CASTELLBELL I EL VILAR-MANRESA** por C-1411a	11:46
48,5	62,8	160 m	CASTELLBELL I EL VILAR	(interior) Resaltos carretera estrecha Por C-1411a y BP-1121	11:47
52,0	59,3	145 m.		Girar a izquierda hacia **TERRASSA** bajo puente por BP-1213 e incorporación a C-58	11:51
52,1	59,2	149 m.		Incorporación a C-58 Balizas Seguir recto por C-58 ¡Vall de Montserrat, NO!	11:52
52,5	58,6	153 m	-PM- INICIO PREMIO DE LA MONTAÑA de VACARISSES ext. -5,8 Km- por C-58		11:53
58,3	53,0	346 m	-PM- FINAL PREMIO DE LA MONTAÑA de VACARISSES ext. por C-58		12:05
59,2	52,1	326 m		Girar a la derecha dirección **VACARISSES-OLESA DE M.** abandonando la C-58	12:06
59,4	51,9	312 m		¡STOP! Girar a derecha a **OLESA DE MONTSERRAT** por BV-1211 y B-121	12:07
62,9	48,4	253 m		¡STOP! Seguir recto dirección **OLESA DE MONTSERRAT**, incorporación a B-120	12:09
65,5	45,8	140 m	OLESA DE MONTSERRAT	(interior) Peligro: Plataformas elevadas en bajada por B-120	12:13
66,3	45,0	104 m		Girar a izquierda 90º dirección **MARTORELL-BARCELONA** por BV-1201	12:14
66,6	44,7	103 m		En la rotonda, 3ª salida dirección **MARTORELL** por Ctra. de Les Carpes BV-1201	12:15
68,7	42,6	72 m		En la rotonda, 1ª salida dirección **MARTORELL** por Ctra. de Les Carpes BV-1201	12:18
71,4	39,9	68 m		Girar a izquierda 90º a **ULLASTRELL-TERRASSA-Sta. Maria de Vilalba** BV-1202	12:22
71,4	39,9	68 m	-PM- INICIO PREMIO DE LA MONTAÑA a ULLASTRELL -10,4 Km- por BV-1202		12:22
72,8	38,5	154 m	SANTA MARIA DE VILALBA	(exterior) Por BV-1202	12:24
77,8	33,5	310 m	ULLASTRELL	(interior) Resaltos en carretera por BV-1202	12:33
81,8	29,5	380 m	-PM- FINAL PREMIO DE LA MONTAÑA del ULLASTRELL por BV-1203		12:45
81,9	29,4	379 m		Girar a derecha a **CASTELLBISBAL-MARTORELL** BAJADA 5 % por C-243c	12:46

RUTÓMETRO

91,2	20,1	60 m	MARTORELL (exterior) Girar a izquierda hacia MOLINS DE REI-BARCELONA por N-IIa	12:56
91,3	20,0	60 m	FINAL AVITUALLAMIENTO	12:57
92,9	18,4	68 m	SANT ANDREU DE LA BARCA (interior) Recto hacia PALLEJÀ-BARCELONA N-IIa	13:01
97,2	14,1	38 m	Túnel Roca d'Adroc 250 m -POCO ILUMINADO- Por N-IIa	13:06
98,3	13,0	44 m	PALLEJA (interior) Recto a MOLINS DE REI-SANT VICENÇ DELS HORTS por N-IIa	13:08
100,7	10,6	28 m	En bifurcación, seguir recto a SANT BOI-SANT VICENÇ DELS HORTS por BV-2002	13:12
101,1	10,2	28 m	SANT VICENÇ DELS HORTS (interior) x 9 Recto dirección SANT BOI por BV-2002	13:13
101,5	9,8	22 m	SANT VICENÇ DELS HORTS -META VOLANTE-	13:14
104,0	7,3	20 m	SANTA COLOMA DE CERVELLÓ (exterior) Recto dirección SANT BOI por BV-2002	13:18
104,9	6,4	18 m	COS DE BOMBERS Seguir recto dirección SANT BOI por BV-2002	13:19
106,2	5,1	15 m	COLÒNIA GÜELL (SANTA COLOMA DE CERVELLÓ) (exterior) por BV-2002	13:22
106,6	4,7	17 m	SANT BOI DE LLOBREGAT (exterior) Hacia VILADECANS-CASTELLDEFELS por BV-2002	13:23
107,9	3,4	17 m	En rotonda, 2ª salida a CASTELLDEFELS por BV-2002 ¡SANT BOI Centre, NO!	13:24
108,9	2,4	15 m	En bifurcación, seguir recto dirección VILADECANS-CASTELLDEFELS x BV-2002	13:26
109,2	2,1	12 m	Incorporación a la C-245 dirección SANT BOI centre-CASTELLDEFELS	13:27
109,6	1,7	12 m	En rotonda, 1ª salida hacia SANT BOI DE L.-CASTELLDEFELS x C-245	13:28
110,2	1,1	9 m	(interior) Girar a derecha a SANT BOI, subida C/ Jaume Balmes y Pau Claris	13:29
111,3	0	33 m	SANT BOI DE LLOBREGAT (interior) -LLEGADA- ÚLTIMO KM C/ Jaume Balmes y Pau Claris	13:30

DISTANCIA: 111,3 km DESNIVEL ACUM. SUBIDA: 1514 m DESNIVEL ACUM. BAJADA: 1839 m ALTITUD MAX. GPS: 482 m

Organiza: **Club Ciclista Sant Boi - Ronda Sant Ramon, Local 44 Camps Blancs 08830 Sant Boi (Barcelona)** Media estimada: **38,000 km/h**

Observaciones: Si la carrera no llega agrupada en pelotón a la línea de meta, los corredores descolgados y también los coches de equipo rezagados deberán observar y considerar todas las señales de tráfico que se señalan, y en especial:

PERFIL



DESCARGA TRACK :

AJUNTAMENT SANT BOI DE LLOBREGAT
FEDERACIÓ CATALANA CICLISME 1896
Generalitat de Catalunya
esportcat
Unió de Federacions Esportives de Catalunya
CGCR Challenge Global de Ciclismo en Ruta

3 ÚLTIMOS KILÓMETROS

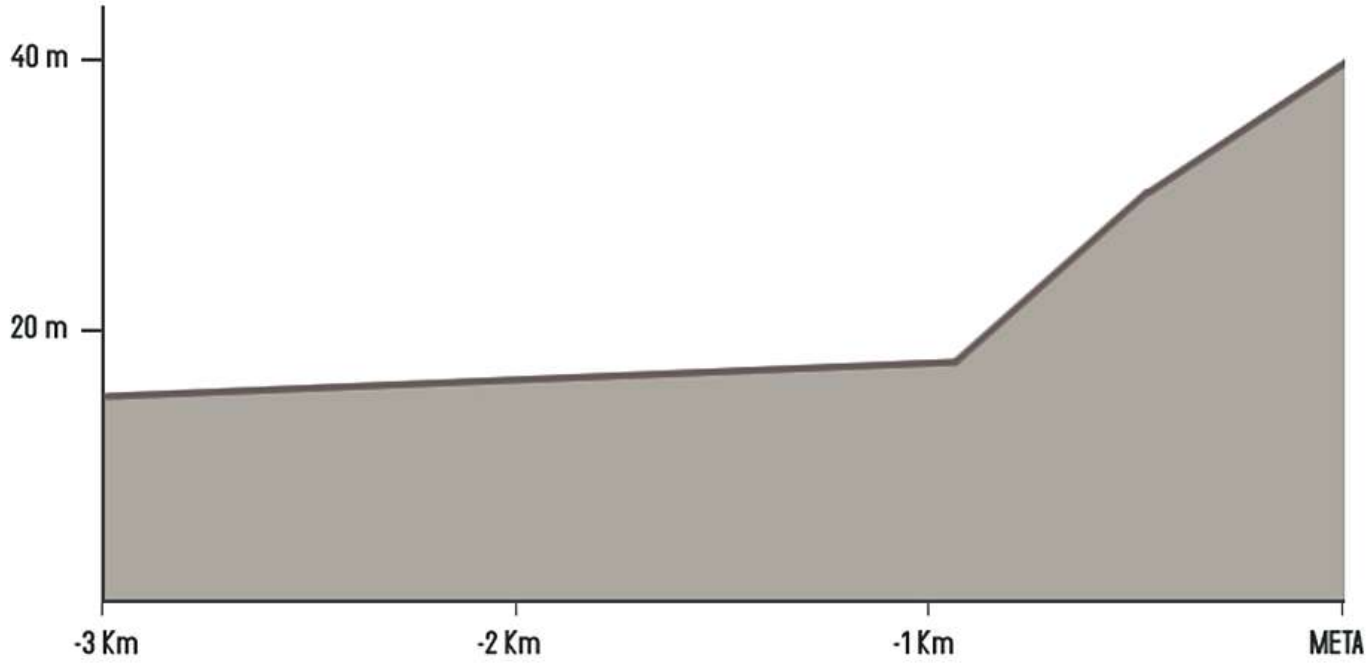

ÚLTIMO KILÓMETRO

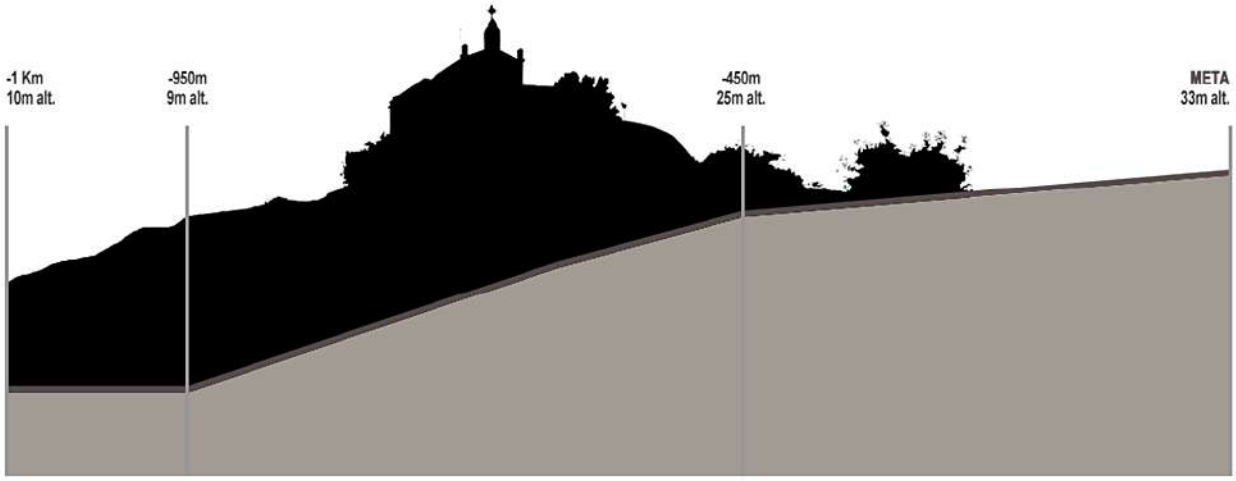

Salida desde la Plaça de l'Ajuntament de Navàs por Carretera de Berga dirección Balsareny

Dirección: Plaça de l'Ajuntament de Navàs. CP 08670
UBICACIÓN MAPS: https://goo.gl/maps/PrXjccDyQMXqtJse7

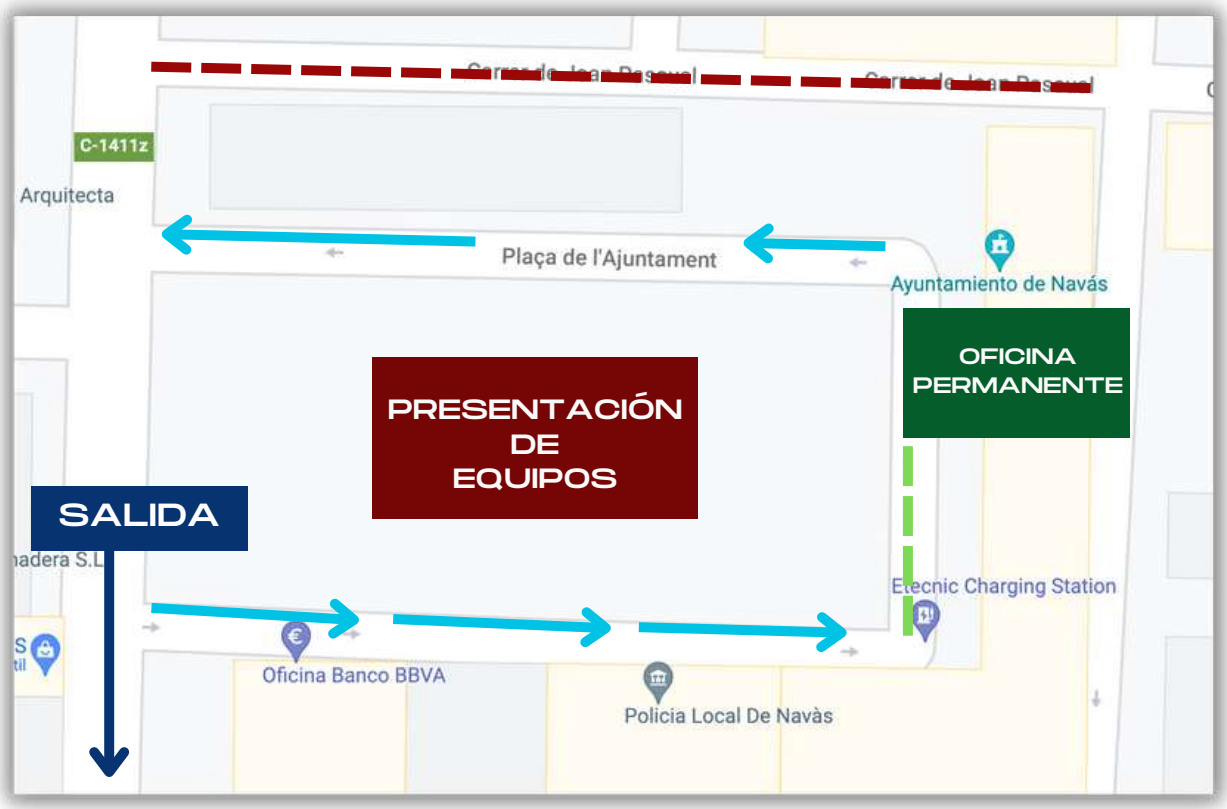

Parking Furgonetas Equipos
Parking Vehículos Organización
Parking solo Coches de Equipo (1 por equipo)

LLEGADA

Dirección: Calle Pau Claris, 14. Sant Boi de Llobregat – 08830 – Barcelona
UBICACIÓN MAPS: https://goo.gl/maps/9EiUKKFhQ197Ue8r6

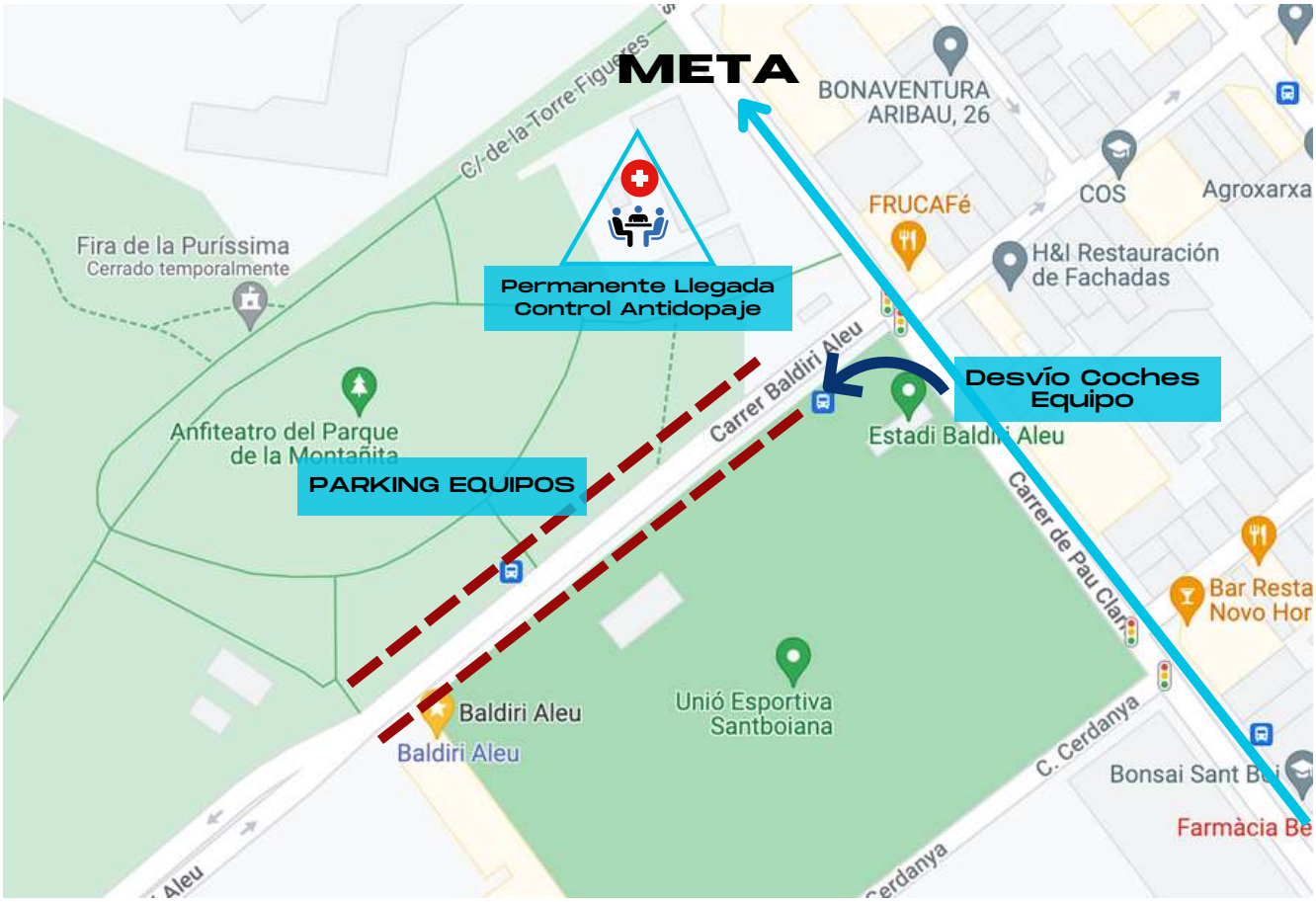

Trayectoria META

Desvío a izquierda coches de equipo y auxiliares

PARKING EQUIPOS

Oficina Permanente Llegada
CONTROL ANTIDOPING

ÚLTIMO KILÓMETRO

AJUNTAMENT SANT BOI DE LLOBREGAT
FEDERACIÓ CATALANA CICLISME 1896
Generalitat de Catalunya
esportcat
Unió de Federacions Esportives de Catalunya
CGCR Challenge Global de Ciclismo en Ruta

PASOS PUNTUABLES

MONTAÑA:

1. Vacarisses KM-58,3 (3a Categoría): 3-2-1 puntos
2. Alt de l'Ullastrell KM-81,8 (2a Categoría): 6-4-2 puntos

METAS VOLANTES:

1. Sant Vicenç dels Horts KM-101,5: 3-2-1 puntos

REGLAMENTO PARTICULAR

La prueba se disputa bajo los reglamentos de la RFEC y UCI.

1. LA PRUEBA

La CURSA CICLISTA DEL LLOBREGAT "NAVÀS-SANT BOI" es una prueba de categoría 1.14.4 que se encuentra integrada dentro del calendario de la CHALLENGE GLOBAL DE CICLISMO EN RUTA (CGCR), en la cual participan los equipos invitados por el organizador e inscritos en la RFEC.

2. PARTICIPACIÓN

La participación está abierta a equipos compuestos por un mínimo de 5 corredores y un máximo de 8 (salvo decisión del organizador que podrá ampliar la participación) El número máximo de corredores en carrera será de 200.

3. INSCRIPCIÓN

La CURSA CICLISTA DEL LLOBREGAT "NAVÀS-SANT BOI" es una prueba por Invitación.

4. REGLAMENTACIÓN GENERAL

Los equipos participantes, directores, corredores y personal auxiliar, tienen la obligación de conocer el presente reglamento y se comprometen a respetarlo íntegramente.

Cualquier reclamación durante el transcurso de la prueba o clasificaciones será dirigida al Jurado Técnico.

Toda sanción o amonestación será aplicada en base a la Normativa Técnica de la RFEC.

El cierre de control, acorde al tiempo del ganador de la carrera, se establecerá en un 8 %.

Los premios en metálico de la prueba se abonarán a los respectivos equipos por transferencia bancaria.

ORDEN DE COCHES : Dado que la prueba es puntuable para la CHALLENGE GLOBAL DE CICLISMO EN RUTA, el orden de coches lo marcará la general individual. El resto por sorteo.

4.1. CLASIFICACIONES ESPECIALES

CLASIFICACIÓN POR EQUIPOS

Se obtendrá mediante la suma de los tres mejores tiempos individuales de cada equipo, siendo mejor clasificado el equipo que menos tiempo haya totalizado. En caso de igualdad, los equipos desempatarán por la suma de los puestos obtenidos por sus tres primeros corredores en la prueba; si continúa la igualdad, los equipos desempatarán por la clasificación de su mejor corredor en la clasificación final de la prueba.

CLASIFICACIÓN PREMIO DE LA MONTAÑA

Se obtendrá mediante la suma de los puntos obtenidos por cada corredor en los altos puntuables, siendo mejor clasificado el que más puntos haya conseguido. En caso de empate, se resolverá a favor del que haya conseguido más primeros puestos en los altos de más alta categoría. Si el empate continúa, se tendrá en cuenta el mayor número de primeros puestos en los altos de la categoría inmediatamente inferior, y así sucesivamente. De persistir el empate, se resolverá a favor del mejor clasificado en la clasificación final de la prueba.

Pasos puntuables de Montaña:

1. Vacarisses (3a Categoría): 3–2–1 puntos
2. Alt de l'Ullastrell (2a Categoría): 6–4–2 puntos

CLASIFICACIÓN DE LAS METAS VOLANTES

El ganador será el corredor mejor clasificado en la única Meta Volante de la prueba.

Pasos puntuables de Meta Volante:

1. Sant Vicenç dels Horts: 3–2–1 puntos

OTRAS CLASIFICACIONES

- Tres primeros clasificados en la prueba
- Junior 1er año
- Combatividad
- Primer autonómico
- Primer local
- Líder CHALLENGE GLOBAL DE CICLISMO EN RUTA
- 1.er Equipo clasificado

5. SEGURIDAD VIAL

Los imprevistos que puedan sucederse en el transcurso de la carrera serán abordados y solventados entre el Organizador, Jurado Técnico y Cuerpos de Seguridad de la prueba.

Todos los corredores que transiten fuera de los tiempos que los responsables de seguridad de la prueba (Mossos d'Esquadra y Jurado Técnico) hayan consensuado, deberán retirarse sus dorsales y transitar respetando todas las normas de circulación por estar fuera de la prueba (Fuera de Control).

Dentro de las posibilidades que permita el tránsito y los medios organizativos, se intentará aglutinar en grupos a los corredores rezagados y acompañarles por motos de la organización y Mossos d'Esquadra hasta la propia meta ubicada en Sant Boi de Llobregat.

ZONA RESIDUOS

Entre el **KM 97,4 y 97,6** encontraremos (pasado un túnel poco iluminado de apenas 250 m que separa las poblaciones de Sant Andreu de la Barca y Pallejà), a mano derecha en el sentido de la marcha, una **ZONA DE RESIDUOS** de 200 metros señalizada a su comienzo y final, único tramo donde los corredores pueden desprenderse de residuos o envoltorios. Todo aquel corredor que lance cualquier tipo de desecho fuera de este tramo se expondrá a las pertinentes amonestaciones del jurado técnico.
La señalización de la **ZONA DE RESIDUOS** será esta:

42a CURSA CICLISTA DEL LLOBREGAT

NAVÀS - SANT BOI

MAILLOTS ACREDITATIVOS

Vencedor
GRAN PREMI
Ajuntament de Sant Boi

Vencedor
METAS VOLANTES

Vencedor
PREMIO MONTAÑA

Premio a la
COMBATIVIDAD

1er corredor
AUTONÓMICO

Líder CGCR
CHALLENGE GLOGAL DE
CICLISMO EN RUTA 2023

AJUNTAMENT SANT BOI DE LLOBREGAT | FEDERACIÓ CATALANA CICLISME 1896 | Generalitat de Catalunya esportcat | Unió de Federacions Esportives de Catalunya | CGCR Challenge Global de Ciclismo en Ruta

ASISTENCIA SANITARIA

Los servicios médicos de la prueba correrán a cargo de la empresa **SERVIMEDIC, SL** que aportará los siguientes recursos:

2 AMBULANCIAS SOPORTE VITAL AVANZADO + AUXILIARES + MÉDICO

TELÉFONO RESPONSABLE SERVICIOS MÉDICOS:
615 433 513 (Carles Cervera)

HOSPITALES EN EL RECORRIDO DE LA PRUEBA

MANRESA
HOSPITAL SANT JOAN DE DÉU DE MANRESA
Tf: 938742112
C/ Doctor Joan Soler s/n

TERRASA
HOSPITAL MÚTUA TERRASA
Tf: 937365050
C/ Sant Antoni 32

MARTORELL
HOSPITAL DE SANT JOAN DE DÉU DE MARTORELL
Tf: 937742020
Avinguda Mancomunitats Comarcals 1-3

IGUALADA
HOSPITAL D'IGUALADA
Tf: 938075500
Avenida Cataluña 11

SANT CUGAT DEL VALLÈS
HOSPITAL GENERAL DE CATALUNYA
Tf: 935656000
C/ Pedro i Pons 1

SANT BOI DE LLOBREGAT
PARC SANITARI SANT JOAN DE DÉU
Tf: 936406350
Camí Vell de la Colònia 25

Servi Medic

PREMIOS EN METÁLICO

PUESTO	PREMIO EN METÁLICO
1er Clasificado	100€
2º	75€
3º	60€
4º	50€
5º	40€
6º	35€
7º	25€
8º	20€
9º	15€
10º	10€
Vencedor Metas Volantes	maillot
Vencedor Premio de la Montaña	maillot
Premio a la Combatividad	maillot
Premio por Equipos	100€

PROTOCOLO DE ENTREGA DE PREMIOS, TROFEOS Y MAILLOTS

* Trofeo a los 3 primeros clasificados y maillot GP Ajuntament de Sant Boi al 1er Clas.
* Trofeo al júnior de 1er año
* Trofeo y maillot al Líder de las Metas Volantes
* Trofeo y maillot al Líder del GP de la Montaña
* Trofeo y maillot al líder de la Combatividad
* Trofeo al primer Corredor Autonómico
* Trofeo al primer Corredor Local
* INVESTIDURA DEL MAILLOR AL Líder de la CHALLENGE GLOBAL DE CICLISMO EN RUTA
* Trofeo al primer Equipo clasificado

(Los corredores deben asistir sin demora y vestidos de ciclista a la zona podio para el protocolo de entrega de premios)

PATROCINADORES

autovivo GRUP

OPEL AUTOLEBEN · PEUGEOT TURYCAR · FIAT · ALFA ROMEO · FIAT PROFESSIONAL · ABARTH · Jeep · mazda LINKCAR · HYUNDAI LINKMOTOR · aprilia · MOTO GUZZI · PIAGGIO · Vespa MOTOVIVO

autovivo store · semi nous GTSEMINOUS · RentingVivo · TURi gestió t'escoltem Corredoria d'assegurances i serveis · autovivo CPM service · autovivo CPM parts · RENTBAIX Mobility Rental · GTEMPRESAS.es

INVERSE · TREK BICISPRINT SABADELL · BLOOVS SPORT · RECOVERY PLUS GO TO THE NEXT LEVEL

Avant Grup Sustainable Mobility Solutions · zamotransvallas · Pedrillo · ADAPTALIA CORPORACIÓN

RÀDIO SANT BOI FM 89.4 · YOUR BEST TEAM AMIX · ABUS Security Tech Germany · SANTBOIANO MOTO-CLUB · Ajuntament de Navàs

AJUNTAMENT SANT BOI DE LLOBREGAT · FEDERACIÓ CATALANA CICLISME 1896 · Generalitat de Catalunya esportcat · Unió de Federacions Esportives de Catalunya · CGCR Challenge Global de Ciclismo en Ruta