



REGLAMENT BASE PER L'ORGANITZACIÓ DE CURSES CARRETERA

Títol de la cursa: CAMPIONAT CATALUNYA MUNTANYA			
Categoria: CADETS		Tipus de prova: Campionat Catalunya	
Entitat organitzadora: CLUB ESPORTIU PROMOEVENTS			Llicència: T1564
Domicili: Carrer Catalunya, 2, 1r.-2n.		Població: REUS	CP: 43205
Telf.: 677720190 /		E-mail: jcarlosferran@yahoo.es	
Pàgina web: www.ciclisme.cat			

Lloc de celebració: VILANOVA D'ESCORNALBOU - AVDA. DE REUS - COOPERATIVA			
Data: 27-08-16	Hora: 09.30	Km. total recorregut : 39,20	Km. per volta:

ARTICLES

1. Poden participar en aquesta cursa els corredors de les següents categories:

Cadet - Veterà 60 - Fèmina cadet - Fèmina júnior

2. La inscripció i el seu cost s'adequarà al "Plec de procediments i obligacions financeres de la FCC".
3. El control de la llicència i signatura s'efectuarà en el lloc de la sortida des d'1 hora abans de l'inici de la cursa.
4. Els corredors guanyadors dels diferents premis i trofeus hauran de presentar-se obligatòriament als actes protocol·laris de l'organització.
5. Avala i garanteix el pagament dels premis i el lliurament a la FCC de la part corresponent del cost de la inscripció:
Club Esportiu Promoevents - G55539126
6. Els premis d'acord amb el "Plec d'obligacions financeres de la FCC" s'entregaran a meta un cop finalitzada la cursa.
7. Articles addicionals: **No**

Data: Reus a 18 de juliol de 2016

El President

Segell del Club

El Secretari


promoEVENTS
Club Esportiu

Federació Catalana Ciclisme

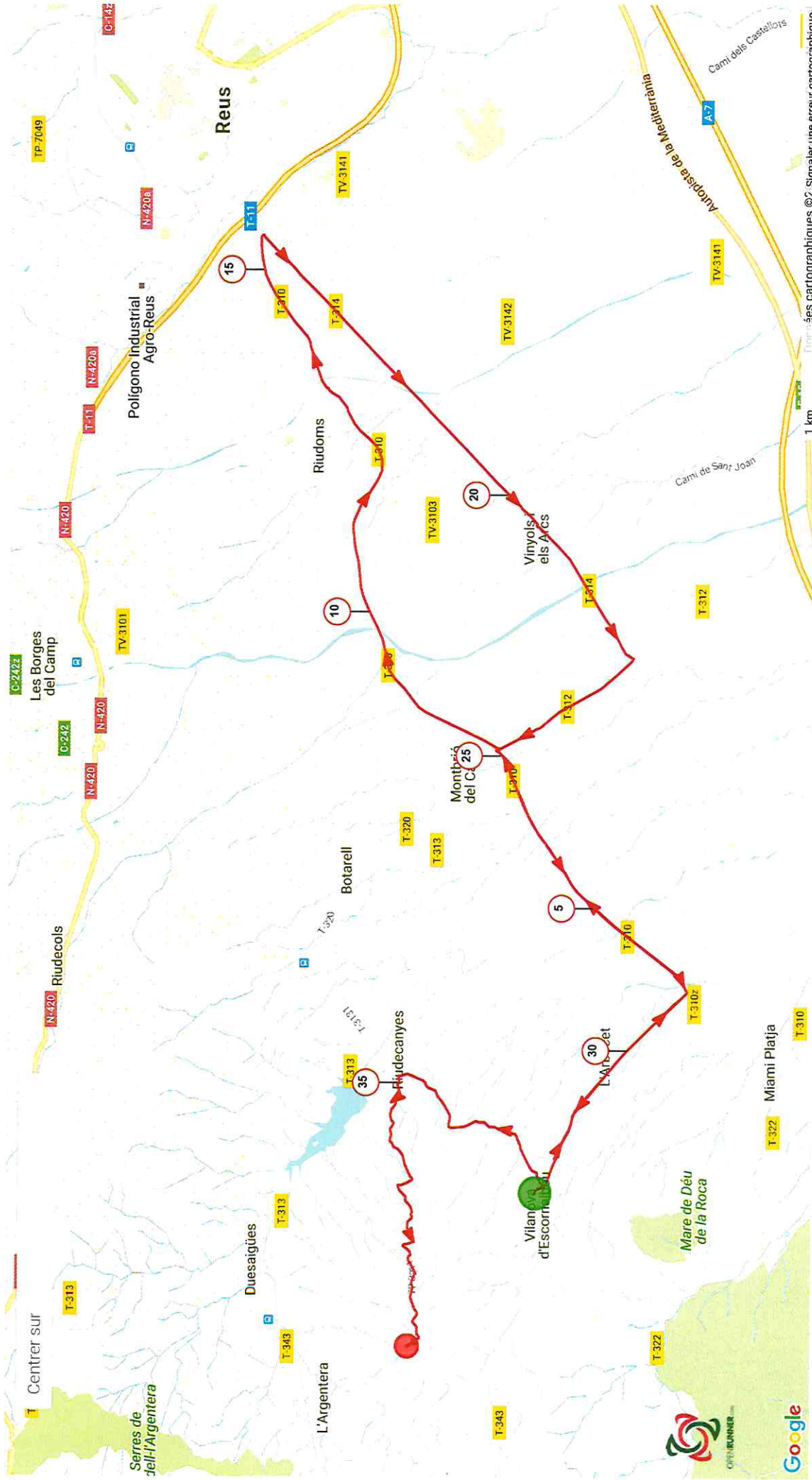
Data: **25 JUL. 2016**




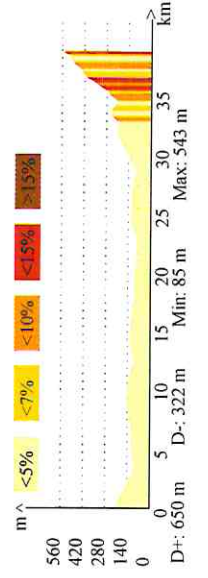
Federació Catalana de Ciclisme
TARRAGONA


David Gran Serrano
Delegat Territorial

**Documents adjunts: Plànol recorregut, rutòmetre, altimetria, mesures senyalització i regulació cursa



©2016 www.openrunner.com Parcours n°6267199 - Campionat Catalunya M-1 - Cyclisme Route, 39.273 (km) : l'Argentera -> l'Argentera



Campionat Catalunya de Muntanya

Sortida neutralitzada - Vilanova d'Escornalbou - Avda. de Reus - Cooperativa

Km.	Falten	ITINERARI	30	35	40
0,00	39,20	SORTIDA - Vilanova d'Escornalbou - Ctra. T-321 direcció Mont-roig	09:30	09:30	09:30
2,00	37,20	Cruilla L'Arbocet, segueix recte	09:34	09:33	09:33
3,50	35,70	Incorporació a T-310, direcció Reus	09:37	09:36	09:35
7,40	31,80	Rotonda T-310, Montbrió del Camp, segueix recte	09:44	09:42	09:41
11,60	27,60	Rotonda T-310 - TV-3103, segueix recte	09:53	09:49	09:47
13,20	26,00	Rotonda T-310, Riudoms, segueix recte	09:56	09:52	09:49
15,50	23,70	Cruilla T-310, gir dreta direcció Vinyols per T-314	10:01	09:56	09:53
20,00	19,20	Rotonda variant Vinyols, segueix recte	10:10	10:04	10:00
20,70	18,50	Vinyols, segueix recte	10:11	10:05	10:01
22,80	16,40	Rotonda Parc Samà, gir dreta per T-312	10:15	10:09	10:04
24,80	14,40	Rotonda T-310, Montbrió del Camp, gir esquerra direcció Mont-roig	10:19	10:12	10:07
28,80	10,40	Cruilla T-310 amb incorporació a T-310Z direcció Mont-roig	10:27	10:19	10:13
28,90	10,30	Cruilla T-310Z, gir dreta direcció Vilanova d'Escornalbou	10:27	10:19	10:13
30,30	8,90	Cruilla L'Arbocet, segueix recte	10:30	10:21	10:15
32,30	6,90	Vilanova d'Escornalbou	10:34	10:25	10:18
32,40	6,80	Gir dreta direcció Riudecanyes	10:34	10:25	10:18
34,90	4,30	Riudecanyes, gir esquerra per TP-3211, direcció Castell d'Escornalbou	10:39	10:29	10:22
35,00	4,20	Inici coll	10:40	10:30	10:22
39,20	0,00	Castell d'Escornalbou - 543 m. - 4,2 km. - P.Mitja 7,9% - P.Max. 18%	10:48	10:37	10:28

Altimetria

Vilanova d'Escornalbou
211 m.

Castell d'Escornalbou
543 m.

