



REGLAMENT BASE PER L'ORGANITZACIÓ DE CURSES CARRETERA

Títol de la cursa: CAMPIONAT CATALUNYA MUNTANYA		
Categoria: ELIT - SUB23	Tipus de prova: Campionat Catalunya	
Entitat organitzadora: CLUB ESPORTIU PROMOEVENTS		Llicència: T1564
Domicili: Carrer Catalunya, 2, 1r.-2n.	Població: REUS	CP: 43205
Telf.: 677720190 /	E-mail: jcarlosferran@yahoo.es	
Pàgina web: www.ciclisme.cat		

Lloc de celebració: RIUDECANYES - CARRER DEL DILLUNS - COOPERATIVA			
Data: 27-08-16	Hora: 12.00	Km. total recorregut : 80,00	Km. per volta:

ARTICLES

1. Poden participar en aquesta cursa els corredors de les següents categories:

Elit - Sub23 - Màster 30 - Màster 40

2. La inscripció i el seu cost s'adequarà al "Plec de procediments i obligacions financeres de la FCC".
3. El control de la llicència i signatura s'efectuarà en el lloc de la sortida des d'1 hora abans de l'inici de la cursa.
4. Els corredors guanyadors dels diferents premis i trofeus hauran de presentar-se obligatòriament als actes protocol·laris de l'organització.
5. Avala i garanteix el pagament dels premis i el lliurament a la FCC de la part corresponent del cost de la inscripció:
Club Esportiu Promoevents - G55539126
6. Els premis d'acord amb el "Plec d'obligacions financeres de la FCC" s'entregaran a meta un cop finalitzada la cursa.
7. Articles addicionals: **No**

Data: Reus a 18 de juliol de 2016

El President

Segell del Club

El Secretari

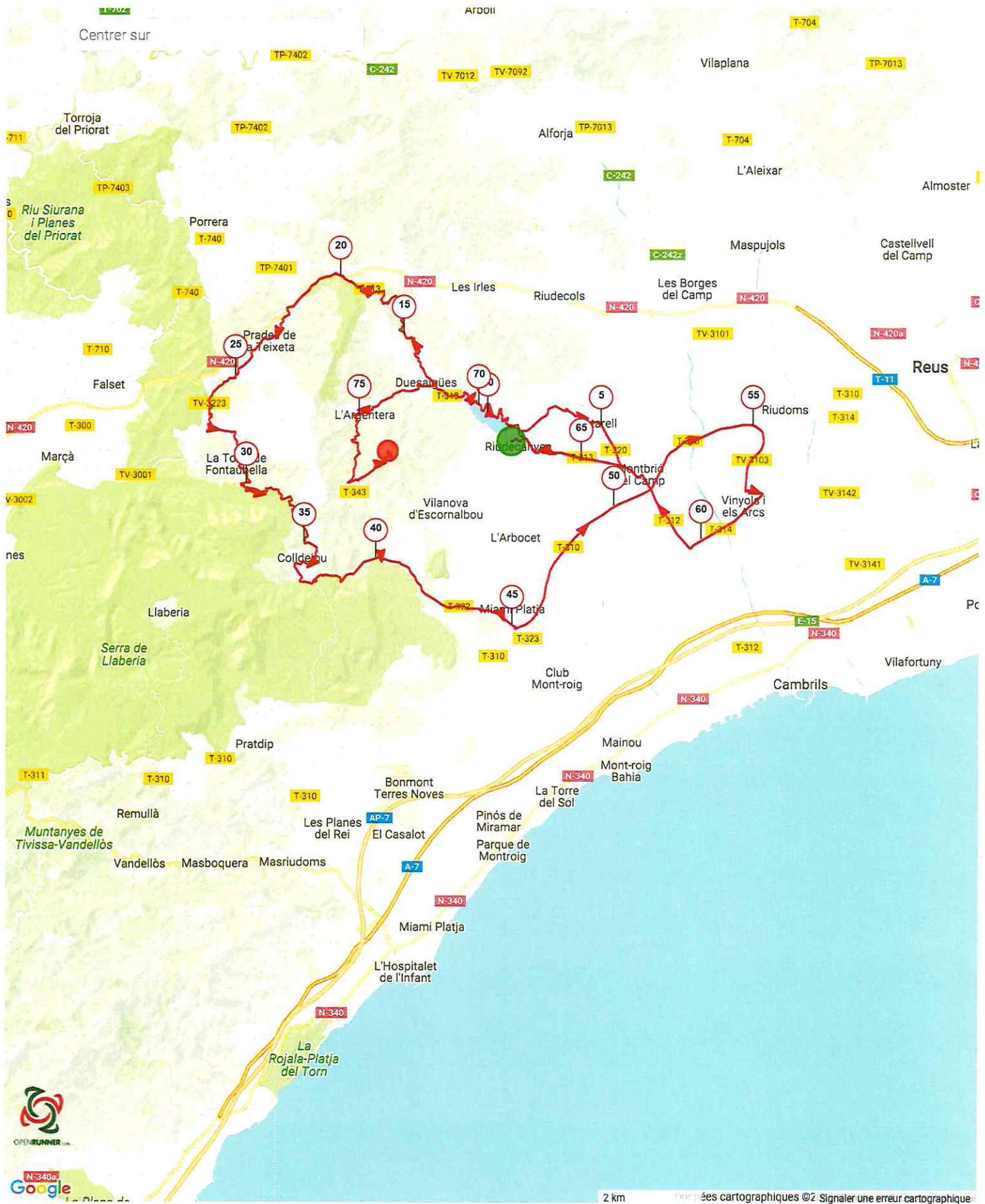



Federació Catalana Ciclisme

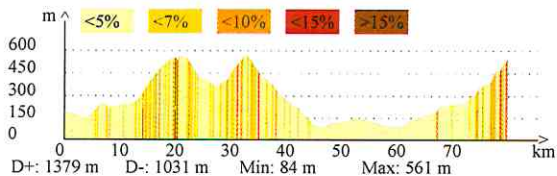

Data: **25 JUL. 2016**



**Documents adjunts: Plànol recorregut, rutòmetre, altimetria, mesures senyalització i regulació cursa



©2016 www.openrunner.com Parcours n°6267340 - Campionat Catalunya M-3 - Cyclisme Route, 79.892 (km) : Riudecanyes -> L'Argentera



Campionat Catalunya de Muntanya

Sortida neutralizada - Riudecanyes - Carrer del Dilluns - Cooperativa

Km.	Falten	ITINERARI	38	40	42
0,00	80,00	SORTIDA - CTRA. T-313, després pont entrada Riudecanyes	12:00	12:00	12:00
1,00	79,00	Ctra. T-313, direcció Montbrió del Camp	12:01	12:01	12:01
3,80	76,20	Rotonda T-313 Montbrió del Camp, gir esquerra direcció Botarell	12:06	12:05	12:05
5,20	74,80	Botarell, pas població per T-320	12:08	12:07	12:07
8,10	71,90	Cruilla T-313, gir dreta direcció Duesaigües	12:12	12:12	12:11
12,85	67,15	Cruilla T-343 a L'Argentera, segueix recte	12:20	12:19	12:18
13,20	66,80	Ctra. T-313, Duesaigües, Inici coll sota pont FFCC	12:20	12:19	12:18
19,60	60,40	Rotonda T-313, segueix direcció Falset	12:30	12:29	12:28
19,90	60,10	Coll de La Teixeta - 551 m. - 6,7 km. - Pendent mitja 4,2%	12:31	12:29	12:28
20,00	60,00	Incorporació a TP-7401 - N-420 direcció Falset	12:31	12:30	12:28
21,90	58,10	Incorporació a TV-3223 direcció Pradell de La Teixeta	12:34	12:32	12:31
23,30	56,70	Pradell de La Teixeta, pas població - Precaució carretera estreta	12:36	12:34	12:33
28,90	51,10	La Torre de Fontaubella per T-322	12:45	12:43	12:41
29,00	51,00	Inici coll, direcció Colldejou per T-322	12:45	12:43	12:41
32,80	47,20	Coll Roig - 561 m. - 3,8 km. - Pendent mitja 4,7%	12:51	12:49	12:46
36,00	44,00	Colldejou, segueix per T-322 direcció Mont-roig del Camp	12:56	12:54	12:51
45,00	35,00	Mont-roig del Camp, segueix per rotonda T-310	13:11	13:07	13:04
45,30	34,70	Rotonda T-310, gir esquerra direcció Montbrió del Camp	13:11	13:07	13:04
51,10	28,90	Rotonda T-310, Montbrió del Camp, segueix recte	13:20	13:16	13:13
55,40	24,60	Rotonda TV-3103, gir esquerra direcció Vinyols	13:27	13:23	13:19
57,50	22,50	Variant de Vinyols direcció T-314	13:30	13:26	13:22
57,70	22,30	Rotonda T-314, gir dreta direcció Vinyols - Parc Samà	13:31	13:26	13:22
58,40	21,60	Rotonda entra Vinyols, segueix recte direcció Parc Samà	13:32	13:27	13:23
60,40	19,60	Parc Samà, rotonda T-312, gir dreta direcció Montbrió del Camp	13:35	13:30	13:26
62,60	17,40	Rotonda T-312, Montbrió del Camp	13:38	13:33	13:29
63,00	17,00	Montbrió del Camp, pas població	13:39	13:34	13:30
63,80	16,20	Rotonda T-313, segueix direcció Riudecanyes	13:40	13:35	13:31
67,00	13,00	Cruilla Riudecanyes, segueix recte per T-313	13:45	13:40	13:35
72,00	8,00	Cruilla T-313, Duesaigües, gir esquerra per T-343	13:53	13:48	13:42
72,10	7,90	Inici coll, direcció l'Argentera per T-343	13:53	13:48	13:43
74,60	5,40	L'Argentera, segueix per T-343 direcció Castell d'Escornalbou	13:57	13:51	13:46
79,70	0,30	Incorporació a TP-3211, direcció Castell d'Escornalbou	14:05	13:59	13:53
80,00	0,00	Castell d'Escornalbou - 543 m. - 7.9 Km. - P.Mitja 3.7% - P.Max. 20%	14:06	14:00	13:54

Altimetria

Riudecanyes
210 m.

Castell d'Escornalbou
543 m.

