



XXXVI CURSA CICLISTA DEL LLOBREGAT Navàs-Sant Boi

Gran Premio AJUNTAMENT DE SANT BOI

Puntuable para la

COPA DE ESPAÑA JÚNIOR Cofidis 2017 (RFEC)

111,9 Km

| Km | Faltan | Altitud | Población | RUTOMETRO | Horario de paso |
|------|--------|---------|---|---|-----------------|
| 0,0 | 111,9 | 367 m | NAVÀS | ▲▲ SALIDA de la PL. de l'AJUNTAMENT por Ctra. de Berga C-1411z a Balsareny | 10:00 |
| 1,2 | 110,7 | 383 m | | ▲▼ En rotonda, 3ª salida a La Rabeia-Colònia Soldevila por Vía de Servicio C-16z | 10:02 |
| 3,2 | 108,7 | 342 m | | Por la izquierda de autovía, girar a derecha STOP dirección BALSARENY por C-1411z | 10:04 |
| 3,2 | 108,7 | 342 m | | STOP Girar a la izquierda dirección BALSARENY por Carretera de Balsareny C-1411z | 10:05 |
| 3,7 | 108,2 | 333 m | BALSARENY | (exterior) ▲▼ En rotonda, 1ª salida a la derecha hacia SÚRIA bajo autovía por BP-4313 | 10:06 |
| 17,0 | 94,9 | 297 m | SÚRIA | (interior) ▲▲▲▲▲ Peligro: resaltos Ctra. de Balsareny en bajada por BP-4313 | 10:26 |
| 18,2 | 93,7 | 279 m | | ▲ STOP Girar 90º a la izquierda hacia MANRESA-CALLÚS por Ctra. de Manresa C-1410z | 10:28 |
| 19,8 | 92,1 | 281 m | FUSTERET | (interior) ▲ Dirección MANRESA por C-1410z | 10:31 |
| 21,0 | 90,9 | 270 m | | ▼ Incorporación a la C-55 dirección BARCELONA-MANRESA Balizas | 10:32 |
| 25,6 | 86,3 | 265 m | | STOP Girar a izquierda dirección SANTPEDOR-SALLENT por Ctra. Callús BV-4511 | 10:40 |
| 28,9 | 83 | 311 m | SANTPEDOR | (interior) ▲ por Ctra. de Callús BV-4511 ▲ Peligro: plataformas sobreelevadas ▲ | 10:45 |
| 29,7 | 82,2 | 312 m | | (interior) ▲ Girar 90º a la derecha dirección MANRESA por Ctra. de Manresa BV-4501 | 10:46 |
| 31,7 | 80,2 | 306 m | PINEDA DE BAGES | (interior) ▼▲ por Ctra. de Santpedor BV-4501 | 10:50 |
| 33,0 | 78,9 | 298 m | | En la 1ª rotonda, ▼▲ 2ª salida hacia MANRESA nord-Parc de l'Agulla por BV-4501 | 10:52 |
| 33,2 | 78,7 | 297 m | | En la 2ª rotonda, ▼▲ continuar recto por BV-4501 | 10:53 |
| 33,8 | 78,1 | 279 m | | En la 3ª rotonda, ▼▲ girar 270º debajo de C-55 a St. FRUITÓS de B.-BARCELONA | 10:54 |
| 34,2 | 77,7 | 281 m | | ▼ Incorporación a C-55 dirección St. FRUITÓS B.-MANRESA-BARCELONA | 10:55 |
| 35 | 76,9 | 276 m | | En bifurcación, seguir recto dirección MANRESA-Viladordis-BARCELONA por C-55 | 10:56 |
| 36 | 75,9 | 276 m | | En bifurcación, seguir recto dirección MANRESA-Viladordis-BARCELONA por C-55 | 10:56 |
| 38,6 | 73,3 | 232 m | | ▲▲▲ Estrechamiento h Peligro: BAJADA 9% dirección BARCELONA C-55 | 11:00 |
| 43,2 | 68,7 | 171 m | CASTELLGALI | (exterior) Dirección BARCELONA por C-55 | 11:08 |
| 44,8 | 67,1 | 164 m | SANT VICENÇ DE CASTELLET | (exterior) Dirección BARCELONA por C-55 | 11:10 |
| 46,8 | 65,1 | 165 m | | En bifurcación, seguir recto dirección BARCELONA-TERRASSA-Montserrat por C-55 | 11:13 |
| 47,7 | 64,2 | 189 m | | ◀ Girar a la derecha dirección CASTELLBELL I EL VILAR-MARGANELL por BV-1123 | 11:15 |
| 48 | 63,9 | 173 m | | STOP STOP Girar a la izquierda a CASTELLBELL I EL VILAR-MANRESA por C-1411a | 11:16 |
| 48,5 | 63,4 | 160 m | CASTELLBELL I EL VILAR | (interior) ▲ Resaltos en carretera ▲▲ Estrechamiento Por C-1411a | 11:17 |
| 51,5 | 60,4 | 156 m. | LA BAUMA (CASTELLBELL I EL VILAR) | (interior) ▲ Resaltos en carretera ▲ Por BP-1121 | 11:20 |
| 52 | 59,9 | 145 m. | | ◀ Girar a izquierda hacia TERRASSA bajo puente por BP-1213 e incorporación a C-58 | 11:21 |
| 52,1 | 59,8 | 149 m. | | ▼ Incorporación a C-58 Balizas | 11:22 |
| 52,5 | 59,4 | 153 m | | Continuar recto por C-58 Vall de Montserrat, NO! | 11:23 |
| 52,5 | 59,4 | 153 m | ▲ -PM- INICIO PREMIO DE LA MONTAÑA de VACARISSES ext. -5,8 Km- por C-58 | 11:23 | |
| 58,3 | 53,6 | 346 m | ▲ -PM- FINAL PREMIO DE LA MONTAÑA de VACARISSES ext. por C-58 | 11:35 | |
| 59,2 | 52,7 | 326 m | | ◀ Girar a la derecha dirección VACARISSES-OLESA DE M. abandonando la C-58 | 11:36 |
| 59,4 | 52,5 | 312 m | | STOP STOP! Girar a derecha a OLESA DE MONTSERRAT por BV-1211 y B-121 | 11:37 |
| 62,9 | 49 | 253 m | | STOP STOP! Seguir recto dirección OLESA DE MONTSERRAT, incorporación a B-120 | 11:39 |
| 65,6 | 46,3 | 140 m | OLESA DE MONTSERRAT | (interior) ▲ Peligro: Plataformas elevadas en bajada ▲▲▲ por B-120 | 11:43 |
| 66,4 | 45,5 | 104 m | | ▲▲▲ Girar a izquierda 90º dirección MARTORELL-BARCELONA por BV-1201 | 11:44 |
| 66,6 | 45,3 | 103 m | | ▲▲ En la rotonda, 3ª salida dirección MARTORELL por Ctra. de Les Carpes BV-1201 | 11:45 |
| 68,7 | 43,2 | 72 m | | ▲▲ En la rotonda, 1ª salida dirección MARTORELL por Ctra. de Les Carpes BV-1201 | 11:48 |
| 71,5 | 40,4 | 68 m | | ▲▲ Girar a izquierda 90º a ULLASTRELL-TERRASSA-Sta. Maria de Vilalba BV-1202 | 11:52 |
| 71,5 | 40,4 | 68 m | ▲ -PM- INICIO PREMIO DE LA MONTAÑA a ULLASTRELL -10,4 Km- por BV-1202 | 11:52 | |
| 72,9 | 39 | 154 m | SANTA MARIA DE VILALBA | (interior) Por BV-1202 | 11:54 |
| 77,8 | 34,1 | 310 m | ULLASTRELL | (interior) ▲ Resaltos en carretera ▲▲▲ por BV-1202 | 12:03 |
| 81,9 | 30 | 380 m | ▲ -PM- FINAL PREMIO DE LA MONTAÑA del ULLASTRELL por BV-1203 | 12:15 | |
| 81,9 | 30 | 379 m | | ▼ Girar a derecha a CASTELLBISBAL-MARTORELL ▲ BAJADA 5% por C-243c | 12:16 |

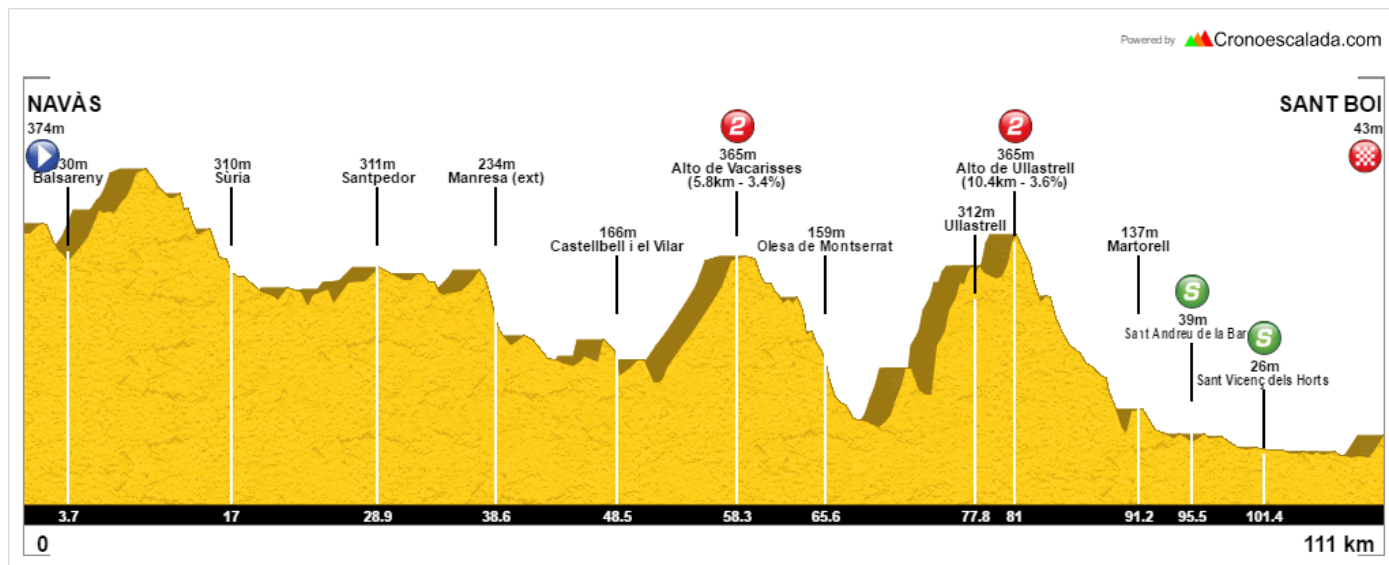
| | | | | |
|--------------|-------------|-------------|---|--------------|
| 91,2 | 20,7 | 60 m | MARTORELL (exterior) Girar a izquierda hacia MOLINS DE REI-BARCELONA por N-IIa | 12:26 |
| 92,9 | 19 | 68 m | SANT ANDREU DE LA BARCA (interior) Recto hacia PALLEJÀ-BARCELONA N-IIa | 12:31 |
| 95,5 | 16,4 | 43 m | SANT ANDREU DE LA BARCA -META VOLANTE- | 12:34 |
| 97,2 | 14,7 | 38 m | Túnel Roca d'Adroc 250 m - POCO ILUMINADO - Por N-IIa | 12:36 |
| 98,3 | 13,6 | 44 m | PALLEJÀ (interior) Recto a MOLINS DE REI-SANT VICENÇ DELS HORTS por N-IIa | 12:38 |
| 100,7 | 11,2 | 28 m | En bifurcación, seguir recto a SANT BOI-SANT VICENÇ DELS HORTS por BV-2002 | 10:42 |
| 101,2 | 10,7 | 28 m | SANT VICENÇ DELS HORTS (interior) Recto dirección SANT BOI por BV-2002 | 12:43 |
| 101,4 | 10,5 | 22 m | SANT VICENÇ DELS HORTS -META VOLANTE- | 12:44 |
| 104,1 | 7,3 | 20 m | SANTA COLOMA DE CERVELLÓ (exterior) Seguir recto dirección SANT BOI por BV-2002 | 12:48 |
| 104,9 | 7,8 | 18 m | COS DE BOMBERS Seguir recto dirección SANT BOI por BV-2002 | 12:49 |
| 106,5 | 5,4 | 15 m | COLÒNIA GÜELL (SANTA COLOMA DE CERVELLÓ) (exterior) por BV-2002 | 12:52 |
| 106,7 | 4,7 | 17 m | SANT BOI DE LLOBREGAT (exterior) Hacia VILADECANS-CASTELLDEFELS por BV-2002 | 12:53 |
| 107,9 | 4 | 17 m | En rotonda, 2ª salida a CASTELLDEFELS por BV-2002 ¡ SANT BOI Centre, NO! | 12:54 |
| 108,9 | 3 | 15 m | En bifurcación, ir recto dirección VILADECANS-CASTELLDEFELS por BV-2002 | 12:56 |
| 109,2 | 2,7 | 12 m | Incorporación a la C-245 dirección SANT BOI centre-CASTELLDEFELS | 12:57 |
| 109,8 | 2,1 | 12 m | En rotonda, 1ª salida hacia SANT BOI DE L.-CASTELLDEFELS por C-245 | 12:58 |
| 110,5 | 1,4 | 9 m | (exterior) ¡ Centre, NO! En rotonda, 1ª salida dirección VILADECANS por C-245 | 12:59 |
| 110,9 | 1 | 10 m | (interior) Girar a derecha a SANT BOI, ÚLTIMO KM subida Rda. Sant Ramon | 12:59 |
| 111,9 | 0 | 45 m | SANT BOI DE LLOBREGAT Centro -LLEGADA- Por Rda. Sant Ramon girar a derecha C/Baldri Aleu | 13:00 |

Organiza: Club Ciclista Sant Boi - Ronda Sant Ramon, Local 44 Camps Blancs 08830 Sant Boi (Barcelona) Media estimada: 38,000 km/h

Observaciones: Si la carrera no llega agrupada en pelotón a la línea de meta, los corredores descolgados y también los coches de equipo rezagados deberán observar y considerar todas las señales de tráfico que se señalan, y en especial:

Se puede ver y conocer todo el itinerario de la Cursa en: https://www.youtube.com/watch?v=M_YK8Ap6b3M

PERFIL DE LA CURSA CICLISTA DEL LLOBREGAT NAVÀS-SANT BOI



https://www.google.com/maps/d/viewer?mid=1aYO3rj0JGAoPOIHATi4sIV4_oU8&hl=es&usp=sharing



Abre la ruta en un navegador móvil o app

ZONA DE APARCAMIENTO DE COCHES DE EQUIPO Y ORGANIZACIÓN



RUTA DE LA CURSA CICLISTA DEL LLOBREGAT NAVÀS-SANT BOI



XXXVI CURSA CICLISTA DEL LLOBREGAT Navàs-Sant Boi



Puntuable para la COPA DE ESPAÑA JÚNIOR Cofidis 2017 (RFEC)

111,9 Km

28 de mayo de 2017

Libro de Ruta

Organiza: Club Ciclista Sant Boi

Cursa Ciclista del Llobregat Navàs-Sant Boi 2017
by Juan José Paniagua Cordero

Itinerario de la Cursa Ciclista del Llobregat Navàs-Sant Boi, de 111,9 km de recorrido, organizada por el Club Ciclista Sant Boi y puntuable para la Copa de España Cofidis Júnior de Ciclismo en Ruta 2017 (RFEC).

DISTANCIA: 111 km
DESNIVEL ACUMULADO: 1.140m
SUPERFICIE: PAVIMENTADO
CATEGORÍA: BICI DE CARRETERA

