



REGLAMENT BASE PER L'ORGANITZACIÓ DE CURSES CARRETERA

Títol de la cursa: VII GRAN PREMI SOCIAL BAIX PENEDES			
Categoria: OPEN 15-70		Tipus de prova: Open 15-70 (Socials)	
Entitat organitzadora: Penya Ciclista Baix Penedès			Llicència: T-509
Domicili: Carrer La Figuera, 3 - Urb. La Papiola		Població: Albinyana	CP: 43716
Telf.: 652911895 /		E-mail: info@p.c.baixpenedes.com	
Pàgina web: www.ciclisme.cat			

Lloc de celebració: EL VENDRELL		Sortida: Avda. Jaume Carner, 1	
Data: 19-02-17	Hora: 10.00	Km. total recorregut : 77,00	Km. per volta: 0

ARTICLES

- Poden participar en aquesta cursa els corredors de les categories:
Junior, Sub23, Elit, Màster 30, Màster 40-50-60, Fèmina
- La inscripció i el seu cost s'adequarà al "Plec de procediments i obligacions financeres de la FCC".
- El control de la llicència i signatura s'efectuarà en el lloc de la sortida des d'1 hora abans de l'inici de la cursa.
- Els guanyadors dels diferents premis i trofeus hauran de presentar-se obligatòriament als actes protocol·laris de l'organització.
- Avala i garanteix el pagament dels premis i el lliurament a la FCC de la part corresponent del cost de la inscripció:
En / Na – **PENYA CICLISTA BAIX PENEDES** NIF – **G43353614**
- Els premis d'acord amb el "Plec d'obligacions financeres de la FCC" s'entregaran a meta un cop finalitzada la cursa.
- Articles addicionals: **NO ES PERMET LA PARTICIPACIÓ DELS CICLOTURISTES OPEN ESPORT**

****Documents adjunts:** Plànol recorregut, rutòmetre, perfil altimètric, mesures senyalització i regulació cursa

Data: Tarragona a 18 de gener de 2017

El President

Segell del Club



PENYA CICLISTA BAIX PENEDES

Apartat de Correus 302
43700 EL VENDRELL

El Secretari

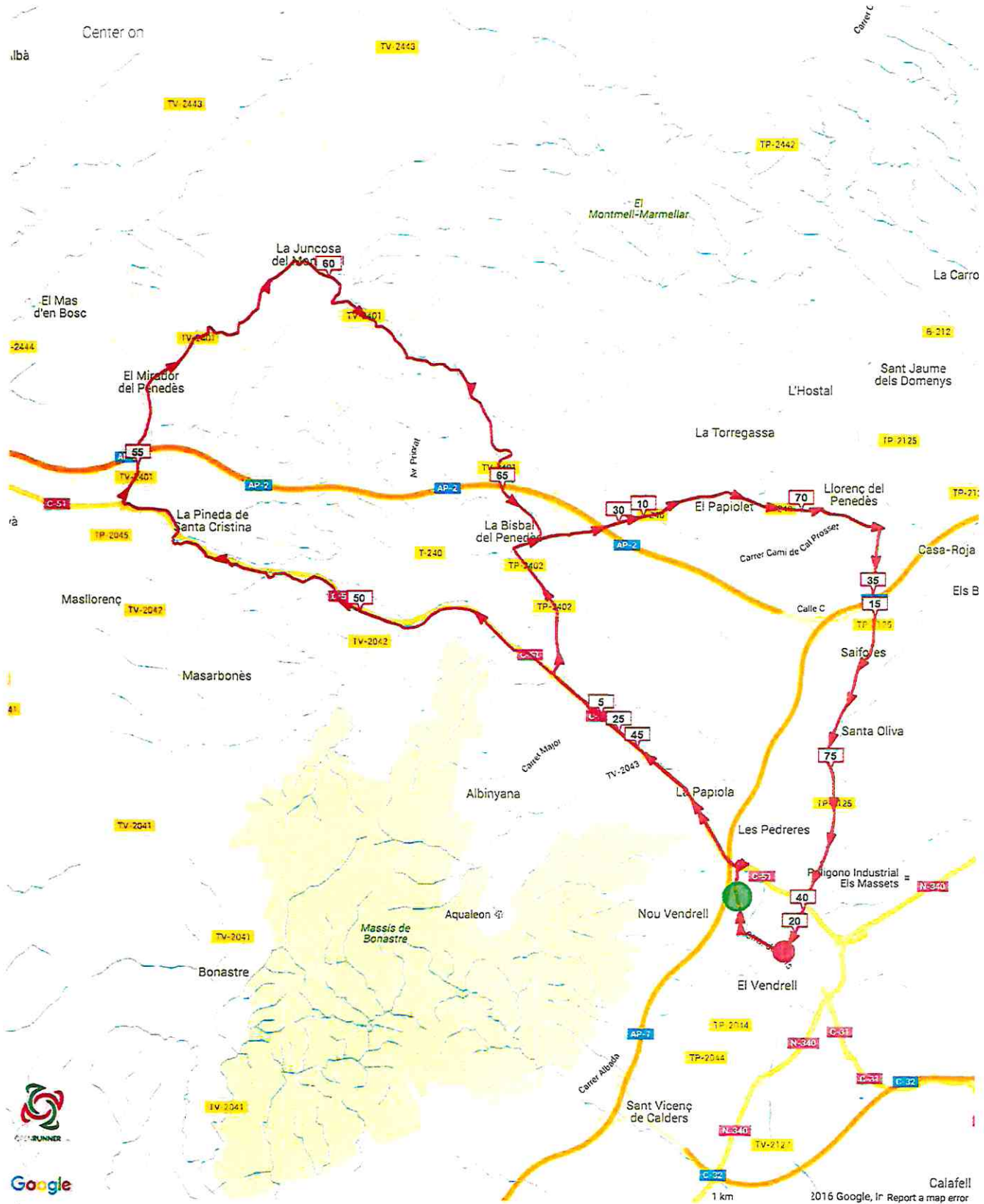
Federació Catalana Ciclisme (Segell)



Data: **18 GEN. 2017**
Federació Catalana de Ciclisme
TARRAGONA

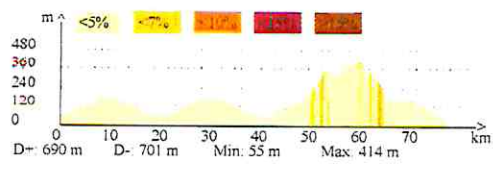

David Gran Serrano
Delegat Territorial

Reproduction rights are restricted to personal and private use only. When practicing your activity, respect the properties and private roads.



©2016 www.openrunner.com Route #4385958 - Cursa Social El Vendrell 2015 - Road Cycling, 77.881 (km) : el Vendrell -> el Vendrell

©2016 Google, Inc. Report a map error



VII GRAN PREMI SOCIAL BAIX PENEDES

	Horari estimat			
	Parcial	Total	38 km/h	40 km/h
	km	km		
SORTIDA NEUTRALITZADA c/Dr. Robert gir a l'esquerra per carretera de Valls.	0	0	10:00	10:00
SORTIDA REAL – Ctra. De Valls davant benzinera. Inici 1ra volta			10:05	10:05
A la rotonda, agafeu la segona sortida.	0,60	0,6	10:05	10:05
Un cop arribeu a la bifurcació, manteniu-vos a l'esquerra, seguiu les indicacions de Albinyana/La Bisbal del Penedès/Valls i incorporeu-vos a C-51.	0,70	1,3	10:07	10:06
Cruïlla de carreteres, gir dreta per TP-2402	3,90	5,2	10:13	10:12
Gireu a la dreta per Av. de la Generalitat/T-240. Pas per la població de La Bisbal del Penedès.	2,20	7,4	10:16	10:16
A la rotonda, agafeu la segona sortida. Pas per la població de Llorenç del Penedès.	5,00	12,4	10:24	10:23
A la rotonda, agafeu la primera sortida per TP-2125 direcció El Vendrell	0,80	13,2	10:25	10:24
A la rotonda, agafeu la segona sortida per Av. de Santa Oliva. Cruïlla amb C-51	5,80	19,0	10:35	10:33
Continueu per Ctra. de Santa Oliva. Entrada a la població El Vendrell.	0,60	19,6	10:35	10:34
Cruïlla semafors, gir a la dreta per Ctra. Valls. PERILL pas per la població El Vendrell. Inici 2na volta.	0,25	19,9	10:36	10:34
A la rotonda, agafeu la segona sortida.	0,60	20,5	10:37	10:35
Un cop arribeu a la bifurcació, manteniu-vos a l'esquerra, seguiu les indicacions de Albinyana/La Bisbal del Penedès/Valls i incorporeu-vos a C-51.	0,70	21,2	10:38	10:36
Cruïlla de carreteres, gir dreta per TP-2402	3,90	25,1	10:44	10:42
Gireu a la dreta per Av. de la Generalitat/T-240. Pas per la població de La Bisbal del Penedès.	2,20	27,3	10:48	10:45
A la rotonda, agafeu la segona sortida. Pas per la població de Llorenç del Penedès.	5,00	32,3	10:55	10:53
A la rotonda, agafeu la primera sortida per TP-2125 direcció El Vendrell	0,80	33,1	10:57	10:54
A la rotonda, agafeu la segona sortida per Av. de Santa Oliva. Cruïlla amb C-51	5,80	38,9	11:06	11:03
Continueu per Ctra. de Santa Oliva. Entrada a la població El Vendrell.	0,60	39,5	11:07	11:04
Cruïlla semafors, gir a la dreta per Ctra. Valls. PERILL pas per la població El Vendrell. Inici 3ra volta.	0,25	39,7	11:07	11:04
A la rotonda, agafeu la segona sortida.	0,60	40,3	11:08	11:05
Un cop arribeu a la bifurcació, manteniu-vos a l'esquerra, seguiu les indicacions de Albinyana/La Bisbal del Penedès/Valls i incorporeu-vos a C-51.	0,70	41,0	11:09	11:06
Cruïlla amb TP-2402, es segueix recte direcció Valls per C-51	3,90	44,9	11:15	11:12
Cruïlla amb TV-2042, es segueix recte direcció Valls per C-51z	3,00	47,9	11:20	11:16
Cruïlla amb TV-240, es segueix recte direcció Valls per C-51z INICI PORT	0,70	48,6	11:21	11:17
PM 3Cat. Coll de Santa Cristina	3,00	51,6	11:26	11:22
Rotonda amb gir a la dreta per TV-2401 direcció La Juncosa del Montmell	1,00	52,6	11:28	11:23
Pas per la població La Juncosa del Montmell , es segueix per TV-2401	5,20	57,8	11:36	11:31
A la rotonda, gir a l'esquerra, per T-240 direcció Llorenç del Penedès	6,40	64,2	11:46	11:41
A la rotonda del Papiolet, es segueix recte direcció Llorenç del Penedès	2,90	67,1	11:50	11:45
Rotonda entrada població Llorenç del Penedès, es segueix recte	1,90	69,0	11:53	11:48
Rotonda amb cruïlla de la T-2125, a la dreta direcció El Vendrell	0,50	69,5	11:54	11:49
A la rotonda, agafeu la segona sortida per Av. de Santa Oliva. Cruïlla amb C-51	5,80	75,3	12:03	11:57
Continueu per Ctra. de Santa Oliva. PERILL entrada a la població El Vendrell.	0,60	75,9	12:04	11:58
Cruïlla de semafors, gir a l'esquerra per Ctra. De Valls.	0,20	76,1	12:05	11:59
PERILL Gireu a la dreta per Avda. Jaume Carner	0,25	76,4	12:05	11:59
ARRIBADA davant Centre Civic. Avda. Jaume Carner, 1	0,15	76,5	12:05	11:59