



# REGLAMENT BASE PER A L'ORGANITZACIÓ DE CURSES DE CARRETERA

Títol de la cursa: **XXXVII Criteriun del Valles de Junior Gran Premi Diputació de Barcelona**


Categoria: **Junior** Tipus de la prova : **2.5.2.1 Copa Catalana**

Entitat organitzadora: **Club Ciclista Mollet** Llicència núm.: **B - 57**

Domicili: **Pineda Fosca, 6** Població: **08150 Mollet del Vallès**


Telèfon fix:  Telèfon mòbil: **606.34.44.44** Correu electrònic: **muga@tmuga.com**

Pàgina web:



Lloc de celebració: **Mollet del Vallès** Data: **23 - Juliol - 2017** Hora: **10'15h**

Punt de sortida: **Avinguda Llibertat enfrot Mercat** Km total recorregut: **86** Km per volta:



Art. 1r – Podran participar en aquesta cursa tots els corredors de les categories **Junior de la FCC + Equips Convidad**

Art. 2n – El control de llicència i signatura s'efectuarà en el lloc de la sortida des d'una hora abans de l'inici de la cursa.

Art. 3r – La inscripció i el seu cost s'adequarà al "Plec de procediments i obligacions financeres de la FCC".

Art. 4t – Els corredors guanyadors, dels diferents trofeus establerts, hauran de presentar-se obligatòriament als actes protocol·laris en ser cridats per l'organitzador.

Art. 5è – Avala i garanteix el pagament dels premis i el lliurament a la FCC de la part corresponent del cost de la inscripció, En/Na/N' **Toribio Muga i Benavides** NIF **DNI-12142548-C**



domiciliat a **08150 - Mollet del Vallès** carrer **Pineda Fosca**

núm.: **6**

Art. 6è – Els premis i trofeus d'acord amb el "Plec de procediments i obligacions financeres de la FCC" seran fets efectius a **Un cop el jurat tècnic lliuri les classificacions**

DOCUMENTS ADJUNTS OBLIGATORIS: 1r.- Croquis de recorregut, 2n.- rutòmetre, 3r.- perfil altimètric i 4t.- Mesures de senyalització i de regulació assumits per l'organització.

**Mollet del Vallès** , **04** de **Maig** de 2017

El President  Signat:  El Secretari

,  de  de 2017

Per la Federació Catalana de Ciclisme  
Segell



XXXVI Crítèrium del Vallès  
Gran Premi Diputació Barcelona  
23 de Julio de 2017



Av. De la Llibertat, Mollet del Vallès

Mollet del Vallès - Mollet del Vallès

Itinerario	Km.	Horario de paso		
		37 km/h	39 km/h	41 km/h
lida neutralizada de 3.5 km desde Avenida Llibertat de Mollet del Vallès		10:15	10:15	10:15
0 - Salida justo enfrente de factoría INVERSE dirección Parets del Vallès por Av. de Catalunya	0	10:30	10:30	10:30
rets del Vallès - rotonda - seguir recto por Av. Catalunya	1.2	10:32	10:31	10:31
ça de Vall - rotonda - girar a la derecha	3.7	10:36	10:35	10:35
ça de Vall - rotonda - girar a la izquierda dirección Lliçà d'Amunt por Av. Montserrat	3.9	10:36	10:36	10:35
ça d'Amunt - rotonda - seguir recto por Av. Montserrat --- BV-1602	4.2	10:36	10:36	10:36
ça d'Amunt - rotonda - seguir recto por C/ Anselm Clavé --- BV-1602	5.9	10:39	10:39	10:38
tonda - seguir recto por Crtra. Parets a Bigues --- BV-1435 dirección Santa Eulàlia de Ronçana	8.6	10:43	10:43	10:42
tonda - seguir recto por Crtra. Parets a Bigues --- BV-1435 dirección Santa Eulàlia de Ronçana	9	10:44	10:43	10:43
eta volante Santa Eulàlia de Ronçana	10.1	10:46	10:45	10:44
tonda - seguir recto por Crtra. Parets a Bigues --- BV-1435 dirección Santa Eulàlia de Ronçana	10.5	10:47	10:46	10:45
gues i Riells - rotonda - seguir recto por Av. Prat de la Riba --- BP-1432	13.4	10:51	10:50	10:49
gues i Riells - rotonda - seguir recto por Av. Prat de la Riba --- BP-1432	14.7	10:53	10:52	10:51
gues i Riells - rotonda - seguir recto por Av. Prat de la Riba --- BP-1432	15.3	10:54	10:53	10:52
gues i Riells - BP-1432 --- Empieza puerto Sant Feliu de Codines	17.5	10:58	10:56	10:55
uerto de Montaña Sant Feliu de Codines - rotonda - girar a la izquierda --- C-59	21.9	11:05	11:03	11:02
lención mediana en el centro de carretera en descenso por C-59	25.7	11:11	11:09	11:07
aldes de Montbui - rotonda - girar a la derecha por C/ Montserrat	28.1	11:15	11:13	11:11
aldes de Montbui - rotonda - 3era salida por C/ Homs --- C-1413a (Crtra. De Caldes)	28.3	11:15	11:13	11:11
entmenat - rotonda - seguir recto por Crtra. De Caldes --- C-1413a	32.8	11:23	11:20	11:18
entmenat - rotonda - girar a la izquierda por Passeig Anselm Clavé --- C-1413a	33.5	11:24	11:21	11:19
entmenat - C-1413a --- Empieza puerto Alt de Pedra-Santa	34.4	11:25	11:22	11:20
uerto de Montaña Alt de Pedra-Santa	37.6	11:30	11:27	11:25
eguir recto dirección Granollers por C-1413a (pasar debajo del puente y curva pronunciada a derecha)	41.4	11:37	11:33	11:30
irar a la derecha por Crtra. De Granollers --- C-155	41.6	11:37	11:34	11:30
olinyà - rotonda - 3era salida --- C-155	44.5	11:42	11:38	11:35
olinyà - rotonda - girar a la izquierda dirección Sentmenat por B-142	48.5	11:48	11:44	11:40
entmenat - cruce - girar a la derecha por C-1413a (entrar en pueblo)	50.8	11:52	11:48	11:44
entmenat - rotonda - girar a la derecha por Crtra de Caldes --- C-1413a	51.7	11:53	11:49	11:45
entmenat - rotonda - girar a la derecha dirección Caldes de Montbui por Crtra de Caldes --- C-1413a	52.3	11:54	11:50	11:46
aldes de Montbui (seguir por C/ Homs C-1413a) - rotonda - seguir recto por C/ Monterrat	56.8	12:02	11:57	11:53
aldes de Montbui - rotonda - girar a la derecha por C-59 dirección Palau-Solità i Plegamans	57	12:02	11:57	11:53
aldes de Montbui - seguir recto dirección Palau-Solità i Plegamans por C-59	58.2	12:04	11:59	11:55
alau-Solità i Plegamans - rotonda - 2nda salida --- C-59 (pasar por túnel)	60.9	12:08	12:03	11:59
asar por túnel iluminado --- C-59	61.4	12:09	12:04	11:59
alau-Solità i Plegamans - C-59 --- salida a la derecha direcc. Sabadell/Granollers por C-155	64	12:13	12:08	12:03
tonda - girar a la izquierda por C-155	64.4	12:14	12:09	12:04
tonda - seguir recto por Av. Vallès --- C-155 dirección Lliçà de Vall	67.9	12:20	12:14	12:09
tonda - seguir recto por Av. Vallès --- C-155 dirección Lliçà de Vall	68.4	12:20	12:15	12:10
liçà de Vall - rotonda - girar a la derecha por Av. De Catalunya dirección Parets del Vallès	69.6	12:22	12:17	12:11
arets del Vallès - girar a la izquierda por Av. Francesc Macià dirección Granollers/Montmeló	70.9	12:24	12:19	12:13
tonda - seguir recto - dirección Granollers/Montmeló --- C-35	71.1	12:25	12:19	12:14
tonda - seguir recto - dirección Granollers/Montmeló --- C-35	71.5	12:25	12:20	12:14
cuce - girar a la derecha dirección Montmeló por BV-5003	74.4	12:30	12:24	12:18
tonda - seguir recto dirección Montmeló por BV-5003	75.9	12:33	12:26	12:21
tonda - seguir recto dirección Montmeló por BV-5003	77.2	12:35	12:28	12:22
ontmeló - rotonda - seguir recto por C/ Ronda del Pedregar y C/ Vic --- BV-5003	77.8	12:36	12:29	12:23
tonda - seguir recto por BV-5003	78.5	12:37	12:30	12:24
cuce - girar a la derecha por BV-5001	80,1	12:37	12:31	12:25
tonda - seguir recto por BV-5001	82,1	12:38	12:32	12:26
tonda - seguir recto (3era salida) por BV-5001	83,2	12:40	12:34	12:27
artorelles - cruce - girar a la derecha --- B-500 dirección Mollet del Vallès	83,7	12:42	12:35	12:29
artorelles - rotonda - seguir recto --- B-500 dirección Mollet del Vallès (pancarta último km en puente)	84,1	12:43	12:36	12:30
ollet del Vallès - girar a la derecha por Av. De la Llibertat	84,8	12:45	12:38	12:31
	85,1	12:45	12:38	12:32

P. MONTAÑA

META VOLANTE

P. MONTAÑA

SALIDA KM 0

META

NEUTRALIZACIÓ

