

4a ETAPA / VILAFRANCA DEL PENEDÈS - CASTELL DE SUBIRATS (FUNDACIÓ PRIV. PRO MINUSVALIDS)

119,100 Km. Domingo, 28 de julio de 2019

FECHA: Domingo, 28 de julio de 2019

PPO: Av. de Barcelona, 40 (41°20'46.9"N 1°42'15.8"E)

PRESENTACIÓN DE EQUIPOS: A las 8h 30m en Av. Barcelona esquina c/ Bisbe Estalella

FIRMA: De 8h 30m a 9h 30m en Av. Barcelona, 40

GPS: 41°20'46.9"N 1°42'14.6"E

LLAMADA: A las 9h 45m Av. Barcelona, 40

















SALIDA NEUTRALIZADA: 9h 55m por Av. Barcelona, Rambla Ntra Sra. a la derecha Rambla St. Francesc, c/ Hermenegild Clascar, c/ Progrés, sigue por Crta Sant Martí Sarroca por (BP-2121) 2a rotonda (0,3 Km)

SALIDA REAL LANZADA: A las 10h 00m sobre paso de peatones

GPS: 41°21'01.0"N 1°41'15.6"E

CIERRE DE CONTROL: 20%

ALT.	SIMBO.	CRTA.	ITINERARIO	INCIDENCIA	KILÓMETROS			KILOMETROS/HORA			
					PARCIALES	RECORRIDOS	FALTAN	32	34	36	
PROVINCIA DE BARCELONA											
194			BV-2121	Sortida Real		0,000	119,500				
202			BV-2121	Rotonda recto dir Sant Martí Sarroca		1,700	1,700	117,800	10:03	10:03	10:02
211			BV-2162	Pacs del Penedès		0,550	2,250	117,250	10:04	10:03	10:03
210			Camino rural	Giro Izquierda (Paso estrecho. Prohibido adelantar vehículos)		0,750	3,000	116,500	10:05	10:05	10:05
238			Camino rural	Giro Derecha (Paso estrecho. Prohibido adelantar vehículos)		2,200	5,200	114,300	10:09	10:09	10:08
238			BV-2127	Giro Izquierda (Paso estrecho. Prohibido adelantar vehículos)		0,500	5,700	113,800	10:10	10:10	10:09
245			BV-2127	Vilobí del Penedès		0,650	6,350	113,150	10:11	10:11	10:10
284			BV-2127	Doble curva peligrosa		2,300	8,650	110,850	10:16	10:15	10:14
304			BV-2127	Guardiola de Fontrubí		1,050	9,700	109,800	10:18	10:17	10:16
319			BP-2151	Dirección La Rovira Roja		0,550	10,250	109,250	10:19	10:18	10:17
317			BP-2151	La Rovira Roja		0,100	10,350	109,150	10:19	10:18	10:17
266			BV-2121	Curva derecha (con isleta) peligrosa 180°		4,200	14,550	104,950	10:27	10:25	10:24
295			BV-2121	Rotonda 2a salida		1,450	16,000	103,500	10:30	10:28	10:26
299			BV-2121	Sant Martí Sarroca		0,500	16,500	103,000	10:30	10:29	10:27
313			BV-2122	Curva Izquierda Dir Torrelles Foix		1,750	18,250	101,250	10:34	10:32	10:30
353			BP-2122	Torrelles Foix		1,650	19,900	99,600	10:37	10:35	10:33
353			BP-2122	COMIENZA PUERTO		0,100	20,000	99,500	10:37	10:35	10:33
599			BP-2122	Pontons		7,040	27,040	92,460	10:50	10:47	10:45
642			BV-2441	Descenso		1,060	28,100	91,400	10:52	10:49	10:46
639			BV-2441	Curva Peligrosa derecha		0,120	28,220	91,280	10:52	10:49	10:47
669			Camino Rural	Desviación Pontonenc		1,030	29,250	90,250	10:54	10:51	10:48
781			Camino Rural	Calzada en mal estado		3,650	32,900	86,600	11:01	10:58	10:54
843			Camino Ru	PUERTO DE MONTAÑA (Alt de la Llacuna)		1,950	34,850	84,650	11:05	11:01	10:58
823			BP-2121	Cruce izquierda		0,250	35,100	84,400	11:05	11:01	10:58
673			BP-2121	Curva paella derecha		3,500	38,600	80,900	11:12	11:08	11:04
659			BP-2121	La Llacuna		0,310	38,910	80,590	11:12	11:08	11:04
623			BV-2136	Giro derecha Dir Rofes		0,700	39,610	79,890	11:14	11:09	11:06
605			BV-2136	Salto Baden		0,440	40,050	79,450	11:15	11:10	11:06
579			BV-2136	Curva cerrada		3,450	43,500	76,000	11:21	11:16	11:12
564			BV-2136	Rofes		0,300	43,800	75,700	11:22	11:17	11:13
504			BV-2136	curva derecha		3,200	47,000	72,500	11:28	11:22	11:18
441			BV-2136	Sant Joan de Mediona		2,050	49,050	70,450	11:31	11:26	11:21
441			BV-2136	curva peligrosa para los coches		2,700	51,750	67,750	11:37	11:31	11:26
477			BV-2136	Rotonda derecha		1,650	53,400	66,100	11:40	11:34	11:29
499			BV-2136	Rotonda derecha dir Sant Quinti Mediona		0,700	54,100	65,400	11:41	11:35	11:30
482			C-244	Desvio derecha		0,700	54,800	64,700	11:42	11:36	11:31
443			C-244	curva derecha cerrada		0,700	55,500	64,000	11:44	11:37	11:32
385			C-244	Sant Quinti de Mediona		2,600	58,100	61,400	11:48	11:42	11:36
349			C-244	curva rápida bajada		1,000	59,100	60,400	11:50	11:44	11:38
337			C-244	Salto Baden		0,250	59,350	60,150	11:51	11:44	11:38
306			C-244	Rotonda 2a salida		0,950	60,300	59,200	11:53	11:46	11:40
292			BP-2151	Rotonda 3a salida dir St. Pere Riudebilles		0,200	60,500	59,000	11:53	11:46	11:40
260			BP-2151	Sant Pere de Riudebilles		4,100	64,600	54,900	12:01	11:54	11:47
214			BV-2241	Rotonda 4a salida		5,800	70,400	49,100	12:12	12:04	11:57
148			BV-2242	Desvio izquierda con descenso peligroso		0,750	71,150	48,350	12:13	12:05	11:58
185			BV-2242	Sant Jaume Sesoliveres		6,050	77,200	42,300	12:24	12:16	12:08
212			BV-2242	El Bedorc		3,200	80,400	39,100	12:30	12:21	12:14
267			BV-2242	Castell de la Ventosa		2,200	82,600	36,900	12:34	12:25	12:17
256			BV-2242	Can Mata		0,400	83,000	36,500	12:35	12:26	12:18
284			BV-2242	Piera		2,400	85,400	34,100	12:40	12:30	12:22
313			B-224	Rotonda 2a salida derecha		0,750	86,150	33,350	12:41	12:32	12:23
319			B-224	Rotonda 2a salida derecha		0,750	86,900	32,600	12:42	12:33	12:24
332			B-224	Rotonda 2a salida derecha		0,500	87,400	32,100	12:43	12:34	12:25
299			BV-2241	Desvio derecha		3,100	90,500	29,000	12:49	12:39	12:30
289			BV-2241	Rotonda 2a salida derecha		1,300	91,800	27,700	12:52	12:42	12:33
285			BV-2249	Desvio izquierda		1,300	93,100	26,400	12:54	12:44	12:35

283		BV-2249	Baden	0,400	93,500	26,000	12:55	12:45	12:35
254		BV-2249	Rotonda 2a salida derecha	1,700	95,200	24,300	12:58	12:48	12:38
230		BV-2249	Sant Llorenç d'Hortons	0,500	95,700	23,800	12:59	12:48	12:39
223		BV-2249	Salto peligroso	0,450	96,150	23,350	13:00	12:49	12:40
139		BV-2249	Descenso amplio pero sinuoso	3,200	99,350	20,150	13:06	12:55	12:45
100		BV-2249	Peligro obras	0,900	100,250	19,250	13:07	12:56	12:47
103		BV-2249	Rotonda 2a salida derecha (inicio puerto)	1,450	101,700	17,800	13:10	12:59	12:49
123		BV-2249	Gelida Rotonda 2a salida derecha	0,300	102,000	17,500	13:11	13:00	12:50
161		C-243b	Desvío derecha	0,500	102,500	17,000	13:12	13:00	12:50
200		C-243b	Giro izquierda	0,900	103,400	16,100	13:13	13:02	12:52
224		C-243b	Final puerto	1,000	104,400	15,100	13:15	13:04	12:54
218		C-243b	Curva peligrosa izquierda	0,200	104,600	14,900	13:16	13:04	12:54
200		C-243b	Rotonda 2a salida derecha	1,550	106,150	13,350	13:19	13:07	12:56
			Curva peligrosa izquierda, peligro en descenso	2,450	108,600	10,900	13:23	13:11	13:01
177		C-243b		2,450	108,600	10,900	13:23	13:11	13:01
170		C-243b	Rotonda 2a salida derecha	0,100	108,700	10,800	13:23	13:11	13:01
115		C-243b	Curva cerrada derecha	2,500	111,200	8,300	13:28	13:16	13:05
129		C-243b	Rotonda 3a salida derecha	0,550	111,750	7,750	13:29	13:17	13:06
146		C-243b	Rotonda 2a salida derecha	0,750	112,500	7,000	13:30	13:18	13:07
			Desvío derecha con curva peligrosa y estrecha	0,500	113,000	6,500	13:31	13:19	13:08
164		BV-2244		0,500	113,000	6,500	13:31	13:19	13:08
165		BP-2427	Rotonda 2a sortida derecha	1,400	114,400	5,100	13:34	13:21	13:10
174		BP-2427	Rotonda 2a salida derecha (inicio puerto)	0,350	114,750	4,750	13:35	13:22	13:11
			Desvío izquierda, paso estrecho y peligroso com badenes	2,650	117,400	2,100	13:40	13:27	13:15
326		Camí del Castell de Subirats	META - FUNDACIÓ PRIVADA PRO	2,650	117,400	2,100	13:40	13:27	13:15
319		Camí del Castell de Subirats	MINUSVALIDS	2,100	119,500	0,000	13:44	13:30	13:19

GPS: 41°24'52.4"N 1°49'12.2"E

La línea de meta está al final de una recta de 78 metros

Control médico en línea de llegada.

Esta etapa transcurre por las comarcas de: Alt Penedès y Anoia