

REGLAMENT BASE PER A L'ORGANITZACIÓ DE CURSES DE CARRETERA

Títol de la cursa: 2a Cursa Social Terra de Garnatxes

Categoria: Open Social

Tipus de la prova **: Carretera

Entitat organitzadora: C.C. Garnatxa Bikers

Llicència núm.:

Domicili: C. Reis Catòlics, 24

Població: Gandesa

Telèfon fix:
garnatxabikers@gmail.com

Telèfon mòbil: 636300324

Correu electrònic:

Pàgina web: www.garnatxabikers.es

Lloc de celebració: Gandesa
11:00

Data: 01-03-2020

Hora:

Punt de sortida: Crta. Vilalba sn

Km total recorregut: 80 Km per volta:

Art. 1r – Podran participar en aquesta cursa tots els corredors de les categories

Art. 2n – El control de llicència i signatura s'efectuarà en el lloc de la sortida des d'una hora abans de l'inici de la cursa.

Art. 3r – La inscripció i el seu cost s'adequarà al "Plec de procediments i obligacions financeres de la FCC".

Art. 4t – Els corredors guanyadors, dels diferents trofeus establerts, hauran de presentar-se obligatòriament als actes protocol·laris en ser cridats per l'organitzador.

Art. 5è – Avala i garanteix el pagament dels premis i el lliurament a la FCC de la part corresponent del cost de la inscripció,

En/Na/N' C. C.Garnatxa Bikers

NIF G55729164

domiciliat a Gandesa

carrer Reis Catòlics

núm.: 24

Art. 6è – Els premis i trofeus d'acord amb el "Plec de procediments i obligacions financeres de la FCC" seran fets


efectius a finalitzar la cursa

a Gandesa , 15/01/2020

El President

Segell del Club

El Secretari



A Barcelona, dimecres, 15 gener de 2020

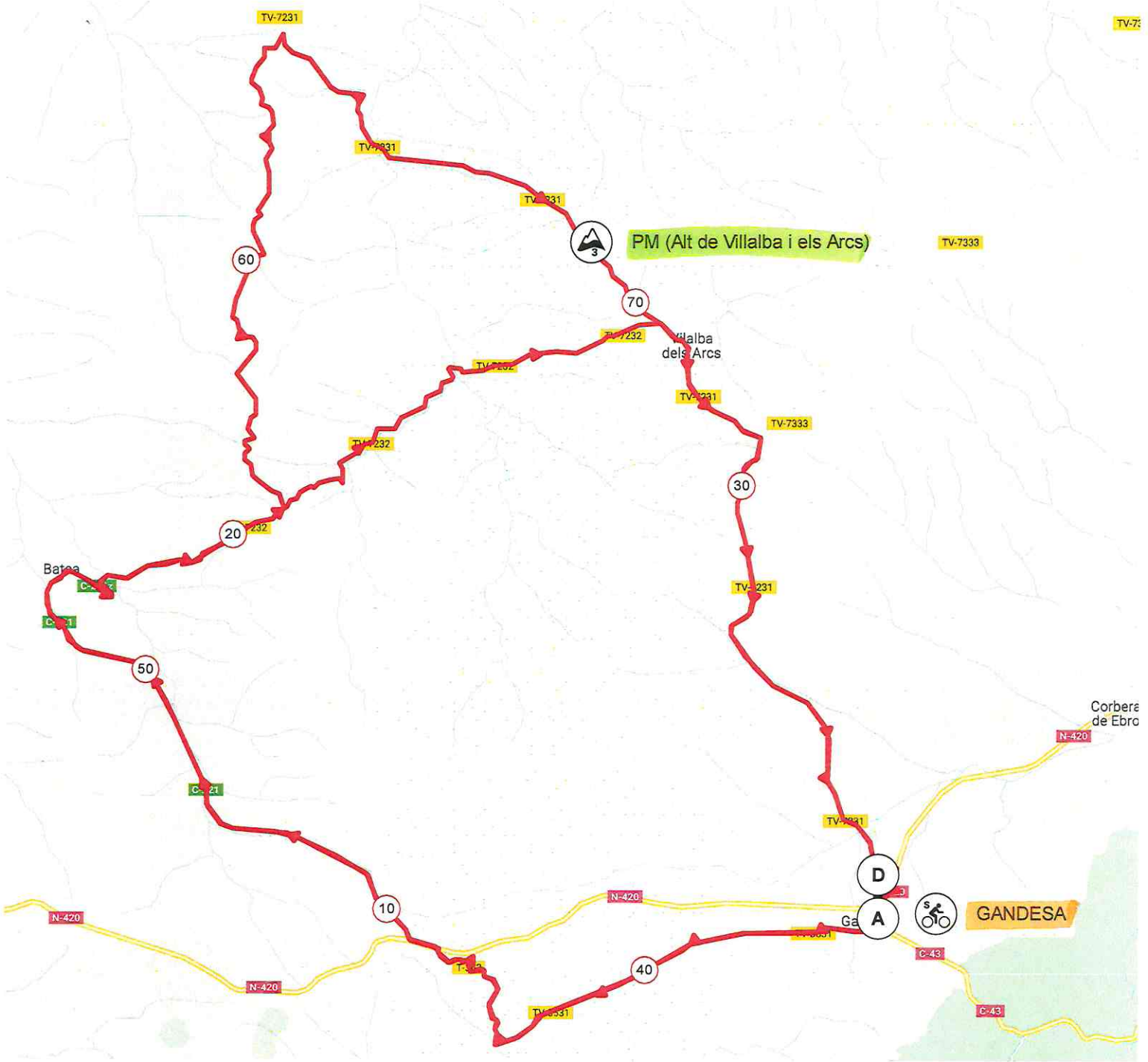




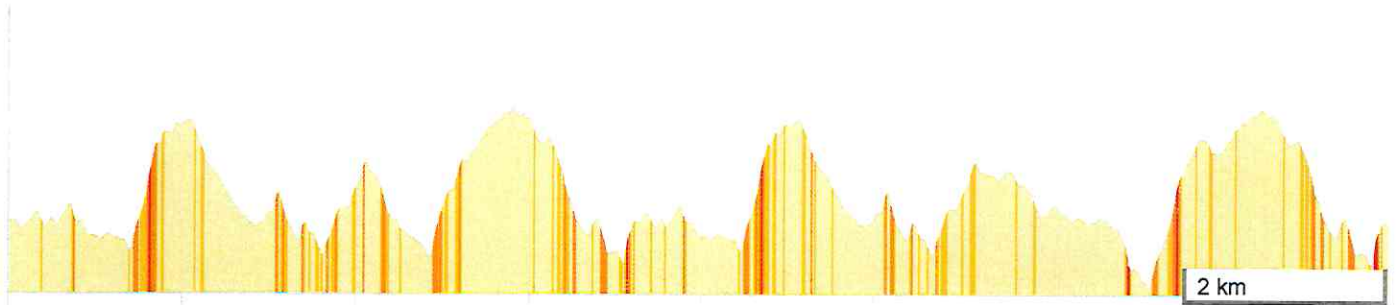
10945867 | Ciclismo - Carretera | Terra de Garnatxes 2020

Gandesa -> Gandesa

79.636 km 1157 m 1158 m 306 m 475 m



306m 475m 1157m 1158m



Los derechos de reproducción están restringidos solo para uso personal y privado. Al practicar tu actividad, respeta las propiedades y las carreteras privadas.

Datos de mapas [Notificar un problema de Maps](#)

© 2020 Openrunner

RUTOMETRE					
	CURSA:	2a Cursa Social Terra de Garnatxes	Carretera Competi		
	DATA:	01/03/2020			
Km.	Codi Ctra.	Recorregut	Velocitat Mitjana		
		SORTIDA. Crta. Vilalba - C. Rambla Democràcia	32	37,5	40
0,50		Cruïlla gir dreta C. Joan Perucho	11:00	11:00	11:00
1,00	N-420	Cruïlla gir dreta N-420	11:01	11:01	11:01
1,80	N-420	Rotonda Plaça la Farola gir esquerra	11:03	11:02	11:02
2,50	C-43	Gir dreta cap a carretera TV-3531	11:04	11:04	11:03
6,70	TV-3531	Gir dreta cap a carretera T-362	11:12	11:10	11:10
8,80	T-362	Gir dreta N420 direcció Gandesa (PORT - NO PUNTUA)	11:16	11:14	11:13
9,30	N-420	Gir Dreta cap a C221 direcció Batea	11:17	11:14	11:13
14,90	C-221	Cruïlla Batea - Continua Recte	11:27	11:23	11:22
17,00	C-221	Rotonda Batea Gir dreta - C-221z Interior Batea	11:31	11:27	11:25
17,40	C-221z	Cruïlla semafors gir dreta Av. Terra Alta	11:32	11:27	11:26
17,80		Av. Terra Alta enfront Benzinera - META VOLANT			
18,00	TV-7232	Incorporació Esquerra - TV-7232	11:33	11:28	11:27
21,30	TV-7232	Cruïlla Camí de la Pobla de Massaluca - recte dir. Vilalba	11:39	11:34	11:31
27,70	TV-7231	Gir Dreta - Vilalba dels Arcs	11:51	11:44	11:41
28,00	TV-7231	Continua recte - Interior població Vilalba dels Arcs			
28,80	TV-7231	Cruïlla La fatarella - Continua direcció Gandesa	11:54	11:46	11:43
35,70	TV-7231	Rotonda Creu Coberta - 2a Sortida C. crta Vilalba	12:06	11:57	11:53
36,30		1r Pas per meta META VOLANT (GANDESA)	12:08	11:58	11:54
36,80	N-420	Rotonda Plaça la Farola gir esquerra	12:09	11:58	11:55
37,10	C-43	Gir dreta cap a carretera TV-3531	12:09	11:59	11:55
42,60	TV-3531	Gir dreta cap a carretera T-362 (INICI PORT - SI PUNTUA)	12:19	12:08	12:03
44,65	T-362	Gir Esquerra N420 direcció Batea COLL DEL MORO (PM)	12:23	12:11	12:06
45,10	N-420	Gir Dreta cap a C221 direcció Batea	12:24	12:12	12:07
48,80	C-221	Cruïlla Batea - Continua Recte	12:31	12:18	12:13
51,20	C-221	Rotonda Batea Gir dreta - C-221z Interior Batea	12:36	12:21	12:16
52,65	C-221z	Cruïlla semafors gir dreta Av. Terra Alta	12:38	12:24	12:18
53,25	TV-7232	Incorporació Esquerra - TV-7232	12:39	12:25	12:19
55,40	TV-7232	Gir esquerra - Camí de la Pobla de Massaluca	12:43	12:28	12:23
63,15	camí	Gir dreta - TV- 7231	12:58	12:41	12:34
68,20	TV-7231	Alt de Vilalba dels Arcs (PM)	13:07	12:49	12:42
69,80	TV-7231	Continua recte - Interior població Vilalba dels Arcs	13:10	12:51	12:44
72,00	TV-7231	Cruïlla La fatarella - Continua direcció Gandesa	13:18	12:58	12:50
79,80	TV-7231	Rotonda Creu Coberta - 2a Sortida C. crta Vilalba	13:32	13:10	13:02
80,15		ARRIBADA	13:30	13:08	13:00