

## REGLAMENT BASE PER L'ORGANITZACIÓ DE CURSES CARRETERA

Títol de la cursa: <b>58ª Volta Ciclista Internacional Província Tarragona</b>			
Categoria: <b>MÀSTER 30</b>		Tipus de prova: <b>Xallenge</b>	
Entitat organitzadora: <b>Promoevents, Club Ciclista Esportiu</b>			Llicència: <b>T-1564</b>
Domicili: <b>Carrer Catalunya, 2, 1r.2n.</b>		Població: <b>Reus</b>	CP: <b>43205</b>
Telf.: <b>677720190 /</b>		E-mail: <b>promoevents.ce@gmail.com</b>	
Pàgina web: <b>www.ciclisme.cat</b>			

Lloc celebració: <b>Etapa 1 - V Critèrium Ajuntament de Camarles</b>			
Data: <b>04-09-21</b>	Hora: <b>17:00</b>	Km. total recorregut : <b>101,00</b>	Km. per volta:
Lloc celebració: <b>Etapa 2 - Reus - Centre Comercial la Fira (Reus)</b>			
Data: <b>05-09-21</b>	Hora: <b>10:30</b>	Km. total recorregut : <b>116,00</b>	Km. per volta:
Lloc celebració:			
Data:	Hora:	Km. total recorregut :	Km. per volta:

### ARTICLES

- Poden participar en aquesta cursa els corredors de les següents categories:  
**Màster 30 - Màster 40 / Màster 50 i elits d'equips màster per invitació club organitzador.**
- La inscripció i el seu cost s'adequarà al "Plec de procediments i obligacions financeres de la FCC".
- El control de la llicència i signatura s'efectuarà en el lloc de la sortida des d'1 hora abans de l'inici de la cursa.
- Els corredors guanyadors dels diferents premis i trofeus hauran de presentar-se obligatòriament als actes protocol·laris de l'organització.
- Avala i garanteix el pagament dels premis i el lliurament a la FCC de la part corresponent del cost de la inscripció:  
**Promoevents, Club Ciclista Esportiu - G55539126**
- Els premis d'acord amb el "Plec d'obligacions financeres de la FCC" s'entregaran a meta un cop finalitzada la cursa.
- Articles addicionals: **no**

**\*\*Documents adjunts:** Plànol recorregut, rutòmetre, perfil altimètric, mesures de senyalització i regulació cursa

Data: Tarragona, a 22 de juliol de 2021

El President

Segell del Club

El Secretari

39861056D Firmado digitalmente  
por 39861056D JUAN  
JUAN CARLOS CARLOS FERRAN (R:  
FERRAN (R: G55539126)  
G55539126) Fecha: 2021.07.22  
18:38:44 +02'00'

**promoEVENTS**  
Club Esportiu

Federació Catalana Ciclisme





# 11963768 | Ciclismo - Carretera | Volta Tarragona

2021 - Etapa 1

CAMARLES - CAMARLES

199.818 km ↑ 203 m ↓ 203 m ▲ 0 m ▼ 25 m



Los derechos de reproducción están restringidos solo para uso personal y privado. Al practicar tu actividad, respeta las propiedades y las carreteras privadas.

Datos de mapas ©2021 Inst. Geogr. Nacional  
© 2021 Openrunner

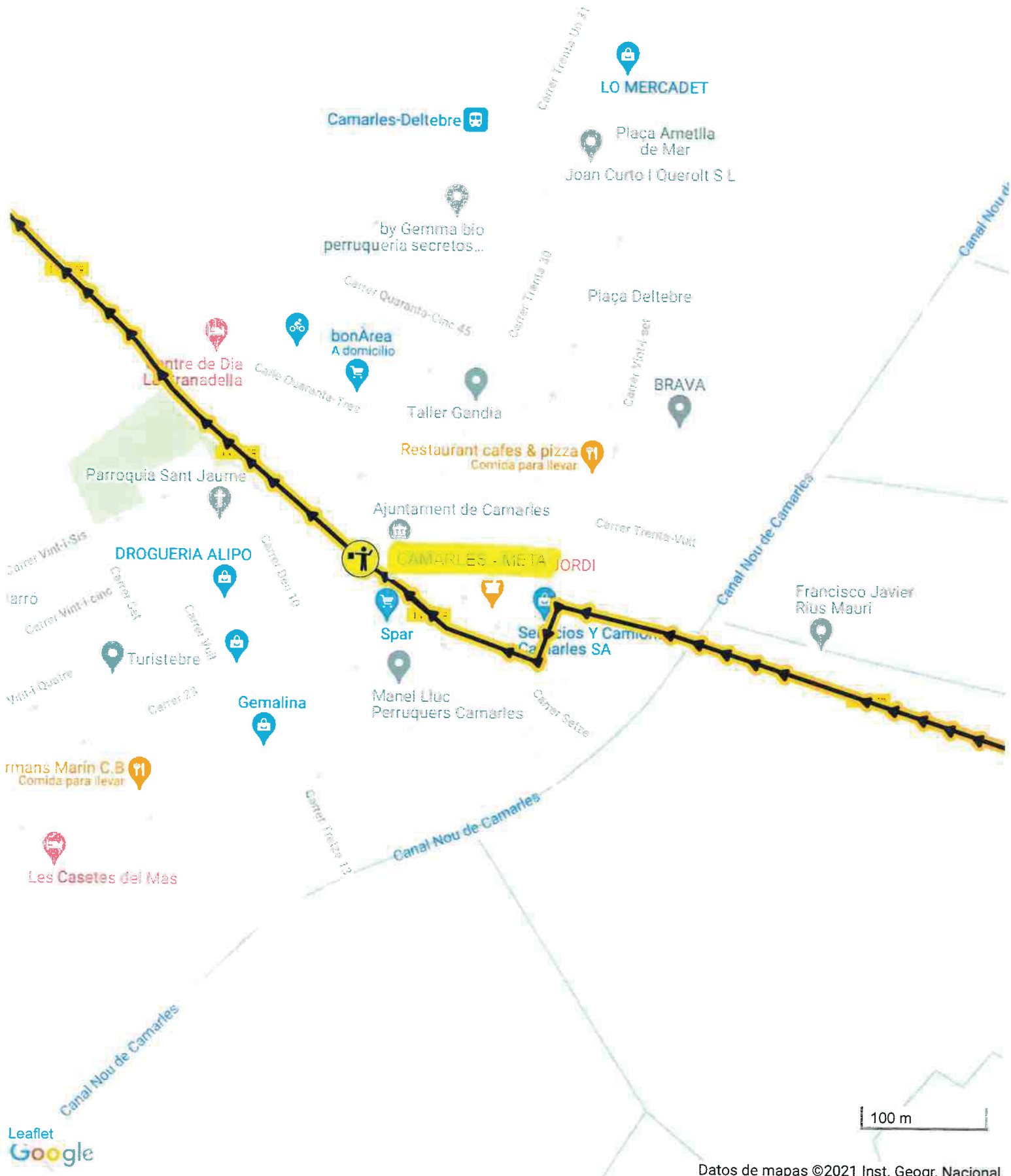


# 11963768 | Ciclismo - Carretera | Volta Tarragona

2021 - Etapa 1

CAMARLES - CAMARLES

199.818 km ↑ 203 m ↓ 203 m ▲ 0 m ▼ 25 m



Leaflet  
Google

Los derechos de reproducción están restringidos solo para uso personal y privado. Al practicar tu actividad, respeta las propiedades y las carreteras privadas.

Datos de mapas ©2021 Inst. Geogr. Nacional  
© 2021 Openrunner

**58a. Volta Ciclista Internacional Província Tarragona**

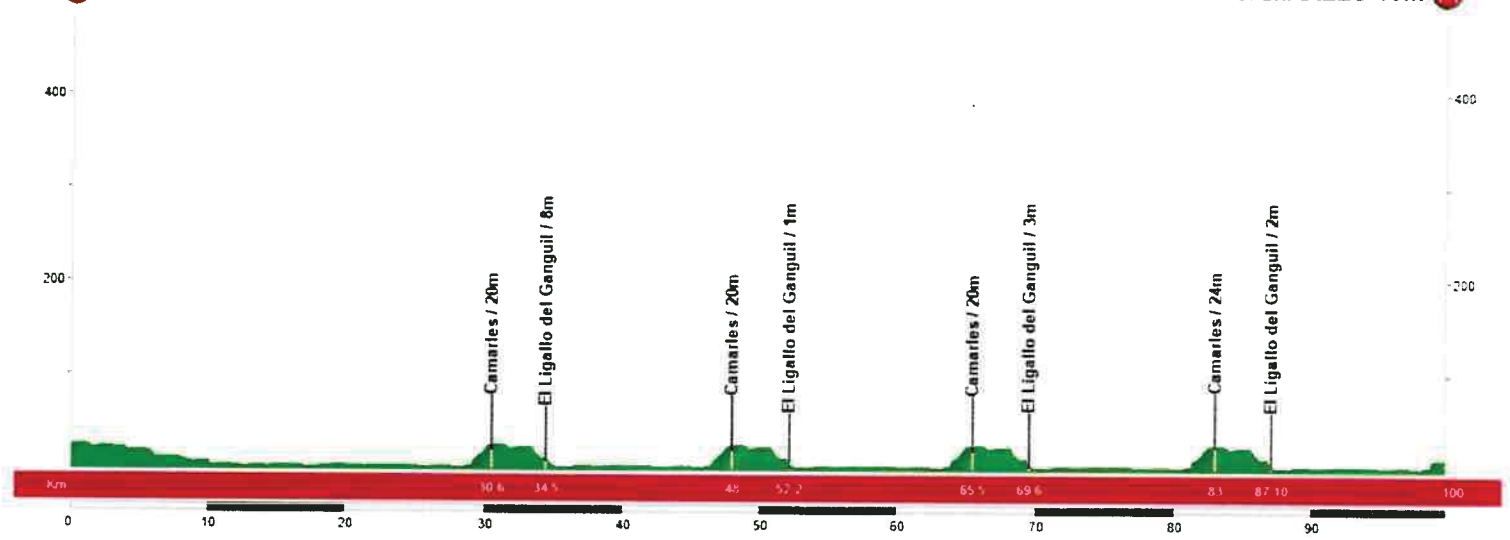
**CAMARLES**

**1a. Etapa - V Crèterium Ajuntament de Camarles**

<b>Km.</b>	<b>Faltan</b>	<b>ITINERARIO</b>	<b>36</b>	<b>40</b>	<b>42</b>
0,00	100,50	<b>Salida real - Calle Veinte (Ayuntamiento)</b>	17:00	17:00	17:00
0,50	100,00	Sigue por TV-3409	17:00	17:00	17:00
1,00	99,50	Cruce giro izquierda por Passeig Venta Nova	17:01	17:01	17:01
4,00	96,50	Rotonda N-340a	17:06	17:06	17:05
5,50	95,00	L'Aldea, paso población. Sigue por N-340a	17:09	17:08	17:07
10,00	90,50	Rotonda N-340a / Torre de la Candela	17:16	17:15	17:14
10,80	89,70	Cruce giro izquierda por TV-3454, dirección Deltebre	17:18	17:16	17:15
23,00	77,50	Rotonda TV-3454 giro izquierda por T-340, dirección Camarles	17:38	17:34	17:32
24,70	75,80	Rotonda T-340 giro derecha por TV-3409, dirección Camarles	17:41	17:37	17:35
30,60	69,90	<b>Camarles, paso población</b>	17:51	17:45	17:43
31,60	68,90	Cruce giro izquierda por Passeig Venta Nova	17:52	17:47	17:45
33,80	66,70	Cruce giro izquierda por calle de les Flors	17:56	17:50	17:48
34,50	66,00	<b>El Ligallo del Ganguil, paso población</b>	17:57	17:51	17:49
35,10	65,40	Incorporación a T-340, dirección Deltebre	17:58	17:52	17:50
42,00	58,50	Cruce T-340, giro izquierda por TV-3409, dirección Camarles	18:10	18:03	18:00
48,00	52,50	<b>Camarles, paso población</b>	18:20	18:12	18:08
49,00	51,50	Cruce giro izquierda por Passeig Venta Nova	18:21	18:13	18:10
51,20	49,30	Cruce giro izquierda por calle de les Flors	18:25	18:16	18:13
52,20	48,30	<b>El Ligallo del Ganguil, paso población</b>	18:27	18:18	18:14
52,40	48,10	Incorporación a T-340, dirección Deltebre	18:27	18:18	18:14
59,40	41,10	Cruce T-340, giro izquierda por TV-3409, dirección Camarles	18:39	18:29	18:24
65,50	35,00	<b>Camarles, paso población</b>	18:49	18:38	18:33
66,60	33,90	Cruce giro izquierda por Passeig Venta Nova	18:51	18:39	18:35
68,70	31,80	Cruce giro izquierda por calle de les Flors	18:54	18:43	18:38
69,60	30,90	<b>El Ligallo del Ganguil, paso población</b>	18:56	18:44	18:39
69,80	30,70	Incorporación a T-340, dirección Deltebre	18:56	18:44	18:39
76,90	23,60	Cruce T-340, giro izquierda por TV-3409, dirección Camarles	19:08	18:55	18:49
83,00	17,50	<b>Camarles, paso población</b>	19:18	19:04	18:58
84,10	16,40	Cruce giro izquierda por Passeig Venta Nova	19:20	19:06	19:00
86,20	14,30	Cruce giro izquierda por calle de les Flors	19:21	19:06	19:01
87,10	13,40	<b>El Ligallo del Ganguil, paso población</b>	19:25	19:10	19:04
87,30	13,20	Incorporación a T-340, dirección Deltebre	19:25	19:10	19:04
94,40	6,10	Cruce T-340, giro izquierda por TV-3409, dirección Camarles	19:37	19:21	19:14
100,50	0,00	<b>CAMARLES - META</b>	19:47	19:30	19:23

# CAMARLES 10m

# CAMARLES 10m





# 13433058 | Ciclismo - Carretera | Volta Tarragona

2021 - Etapa 2

Reus -> Reus

117.224 km ↑ 1300 m ↓ 1264 m ▲ 11 m ▲ 878 m



Los derechos de reproducción están restringidos solo para uso personal y privado. Al practicar tu actividad, respeta las propiedades y las carreteras privadas.

Datos de mapas ©2021 Inst. Geogr. Nacional

© 2021 Openrunner

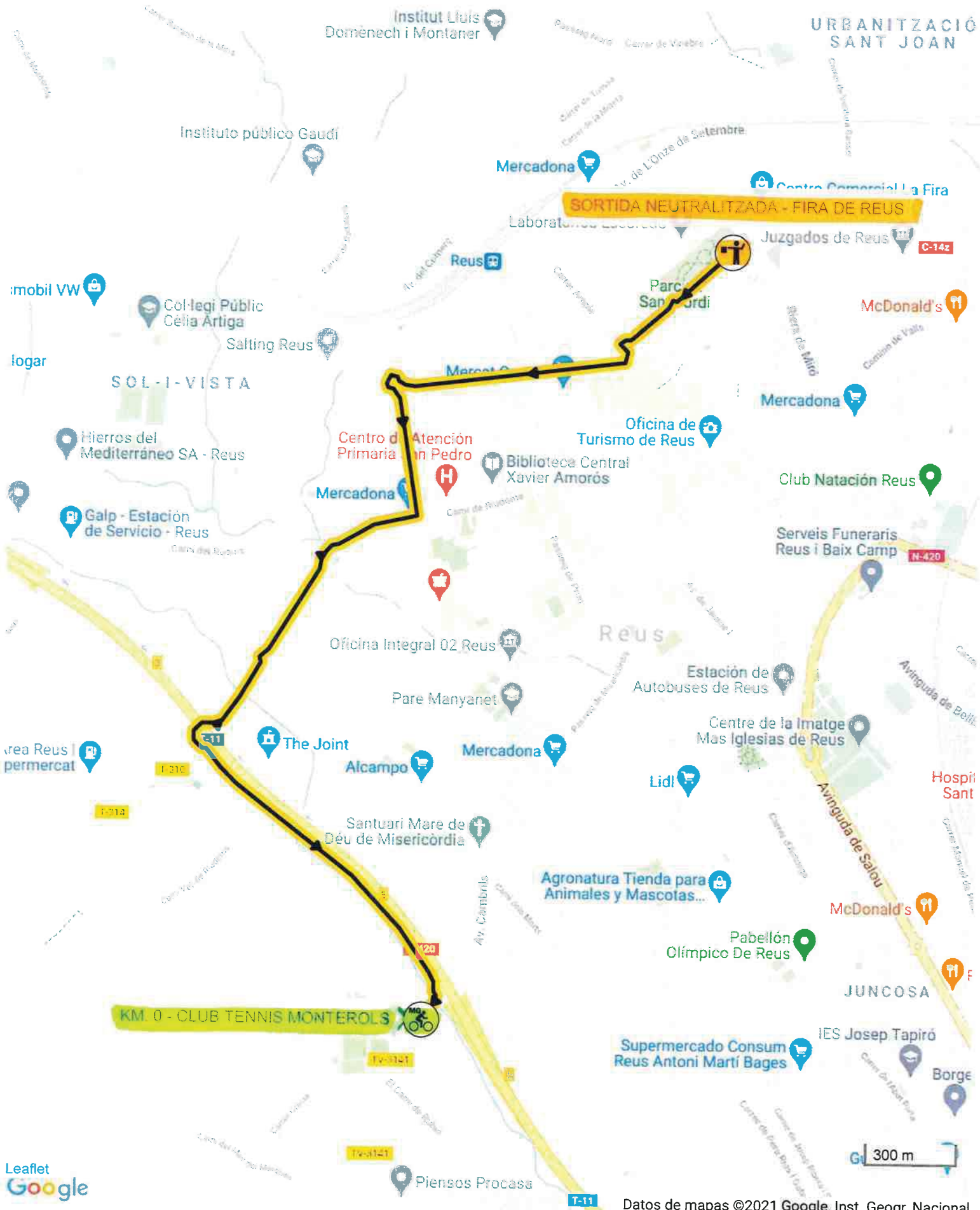


# 13436422 | Ciclismo - Carretera | TRAM

NEUTRALITZAT

Reus -> Reus

4.13 km 11 m 43 m 99 m 140 m



Los derechos de reproducción están restringidos solo para uso personal y privado. Al practicar tu actividad, respeta las propiedades y las carreteras privadas.

Datos de mapas ©2021 Google, Inst. Geogr. Nacional © 2021 Openrunner



# 13433058 | Ciclismo - Carretera | Volta Tarragona

2021 - Etapa 2

Reus -> Reus

117.224 km 1300 m 1264 m 11 m 878 m



Los derechos de reproducción están restringidos solo para uso personal y privado. Al practicar tu actividad, respeta las propiedades y las carreteras privadas.

Mapas de datos ©2021 Google, Inst. Geogr. Nacional

© 2021 Openrunner



## 58a. Volta Ciclista Internacional Provincia Tarragona

**REUS**

**2a. Etapa - Reus-Centre Comercial La Fira (Reus)**

Salida neutralizada - Avda. Sant Jordi, Plaça Llibertat, Avda. Prat de la Riba, Camí de l'Aleixar, Rotonda Avda. Països Catalans, Carretera de Riudoms, Rotonda elevada T-11, Lateral T-11 direcció Tarragona, Rotonda carretera Misericordia direcció Cambrils, incorporació a TV-3141

Km.	Faltan	ITINERARIO	36	40	42
0,00	117,00	<b>Salida real - ctra. TV-3141 (Club Tennis Monterols)</b>	10:30	10:30	10:30
2,10	114,90	Cruce Club de Golf Aiguesverd, sigue recto direcció Cambrils por TV-3141	10:33	10:33	10:33
4,30	112,70	Cruce giro derecha direcció Riudoms por TV-3142	10:37	10:36	10:36
7,50	109,50	Rotonda TV-3142, giro izquierda direcció Vinyols	10:42	10:41	10:40
9,70	107,30	Rotonda variante Vinyols, sigue recto por T-314	10:46	10:44	10:43
10,30	106,70	<b>Vinyols, paso población</b>	10:47	10:45	10:44
12,40	104,60	Rotonda Parc Samà, giro izquierda direcció Cambrils por T-312	10:50	10:48	10:47
15,00	102,00	Rotonda elevada A-7, sigue recto por T-312 direcció Cambrils	10:55	10:52	10:51
16,80	100,20	Cambrils, rotonda N-340 giro derecha direcció l'Hospitalet Infant	10:58	10:55	10:54
21,50	95,50	Rotonda N-340, giro derecha direcció Montroig por T-323	11:05	11:02	11:00
22,40	94,60	Rotonda T-323 Vivers Gassó, sigue recto	11:07	11:03	11:02
26,40	90,60	Rotonda T-310 Montroig, giro derecha direcció Reus	11:14	11:09	11:07
28,50	88,50	Cruce entrada Montroig, sigue recto por T-310	11:17	11:12	11:10
32,30	84,70	Rotonda Montbrí del Camp, sigue recto por T-310	11:23	11:18	11:16
36,00	81,00	Cruce Riudoms, sigue recto por T-310	11:30	11:24	11:21
36,70	80,30	Rotonda T-310, giro derecha direcció Vinyols	11:31	11:25	11:22
38,80	78,20	Rotonda TV-3103 variante Vinyols	11:34	11:28	11:25
39,30	77,70	Rotonda T-314, giro derecha direcció Vinyols	11:35	11:28	11:26
40,00	77,00	<b>Vinyols paso población, sigue por T-314</b>	11:36	11:30	11:27
42,00	75,00	Rotonda Parc Samà, giro izquierda direcció Cambrils por T-312	11:40	11:33	11:30
44,50	72,50	Rotonda elevada A-7, sigue recto por T-312 direcció Cambrils	11:44	11:36	11:33
46,30	70,70	Cambrils, rotonda N-340 giro derecha direcció l'Hospitalet Infant	11:47	11:39	11:36
51,10	65,90	Rotonda N-340, giro derecha direcció Montroig por T-323	11:55	11:46	11:43
52,00	65,00	Rotonda T-323 Vivers Gassó, sigue recto	11:56	11:48	11:44
56,00	61,00	Rotonda T-310 Montroig, giro derecha direcció Reus	12:03	11:54	11:50
58,10	58,90	Cruce entrada Montroig, sigue recto por T-310	12:06	11:57	11:53
62,00	55,00	Rotonda T-310 Montbrí del Camp, giro izquierda entra población	12:13	12:03	11:58
62,60	54,40	<b>Montbrí del Camp, paso población</b>	12:14	12:03	11:59
63,10	53,90	Rotonda ctra. T-313, giro derecha direcció Botarell	12:15	12:04	12:00
64,50	52,50	<b>Botarell, paso población, sigue direcció N-420 ctra. Reus-Falset</b>	12:17	12:06	12:02
69,00	48,00	Cruce N-420, giro izquierda direcció Falset	12:25	12:13	12:08
69,50	47,50	Rotonda N-420, giro derecha direcció Alforja	12:25	12:14	12:09
71,70	45,30	Rotonda C-242, sigue direcció Alforja	12:29	12:17	12:12
76,30	40,70	<b>Alforja, paso población. Sigue por rotonda C-242 giro izquierda a Vilaplana</b>	12:37	12:24	12:19
82,00	35,00	Vilaplana, rotonda TP-7013. Direcció Prades por T-704	12:46	12:33	12:27
82,00	35,00	Empieza puerto, rampas en 8,2 kms.	12:46	12:33	12:27
90,20	26,80	<b>Coll de la Mussara (Premio Montaña), sigue por cruce carretera l'Albiol</b>	13:00	12:45	12:38
93,00	24,00	<b>l'Albiol, passo población, sigue por ctra. TV-7046 (Precaución descenso)</b>	13:05	12:49	12:42
104,30	12,70	Cruce con incorporació a ctra. C-14z, sigue direcció Reus	13:23	13:06	12:59
105,00	12,00	Poligono Industrial La Selva del Camp, sigue por lateral C-14	13:25	13:07	13:00
106,00	11,00	Rotonda La Selva del Camp C-14, giro izquierda direcció Tarragona	13:26	13:09	13:01
111,00	6,00	Rotonda C-422 / TP-7225, giro derecha direcció Reus	13:35	13:16	13:08
112,00	5,00	Rotonda elevada C-14 (2), sigue recto direcció Reus	13:36	13:18	13:10
115,60	1,40	Cruce con incorporació a ctra. de Montblanc, sigue direcció Reus	13:42	13:23	13:15
116,20	0,80	Reus, por rotonda Avda. Marià Fortuny y rotonda C/ Ventura Gasol	13:43	13:24	13:16
116,5	0,5	Reus, Avda. Marià Fortuny con rotonda Avda. 11 Setembre	13:44	13:24	13:16
117	0	<b>REUS, por Avda. Sant Jordi (Fira de Reus) META</b>	13:44	13:24	13:16

 INICIO 98m

FINAL 134m 

