





















**Guia Tècnica**

# ÍNDEX

2	Índex.
3	Resum.
4	Ubicació.
5	Programa.
6	Serveis.
7	Hospitals.
8	Serveis sol·licitats a Mossos d'Esquadra.
10	Senyalització.
11	Marshals de recorregut.
12	Etaques.
13	Perfils d'elevació.
14	Mapa de recorregut etapa 1.
15	Rutòmetre de l'etapa 1.
18	Mapa de serveis de l'etapa 1.
19	Recorregut urbà de l'etapa 1.
20	Mapa de recorregut etapa 2.
21	Rutòmetre de l'etapa 2.
25	Mapa de serveis de l'etapa 2.
26	Recorregut urbà de l'etapa 2.
27	Mapa de recorregut etapa 3.
28	Rutòmetre de l'etapa 3.
33	Mapa de serveis de l'etapa 3.
34	Recorregut urbà de l'etapa 3.
35	Reglament
46	Dades de contacte.

## RESUM

3

<b>Memoria</b>	
<b>Nom de la Competició</b>	Catalunya Bike Race
<b>Edició</b>	Cinquena
<b>Data de celebració</b>	Del 30 de setembre al 2 de octubre de 2022
<b>Organitzador</b>	Moto Club Baja i Octagon Esedos
<b>Previsió de participants</b>	800 ciclistes
<b>Descripció</b>	Competició ciclista en la modalitat de Mountain Bike. S'han previst 3 etapes.
<b>Etapas</b>	
<b>Divendres, 30/9/2022</b>	Puigcerdà. 43,32 km amb 1.256 m de desnivell acumulat.
<b>Dissabte, 1/10/2022</b>	Puigcerdà. 55,58 km amb 1.553 m de desnivell acumulat.
<b>Diumenge, 2/10/2022</b>	Puigcerdà. 58,27 km amb 1.230 m de desnivell acumulat.
<b>Senyalització</b>	
<b>Etapa 1</b>	     
<b>Etapa 2</b>	     
<b>Etapa 3</b>	     
<b>Direcció</b>	
<b>Direcció executiva</b>	Aitor Jimenez Marcén
<b>Resp. de Seguretat vial</b>	Jordi Mas Fàbregas

## UBICACIÓ

4



# PROGRAMA

5

Data	Hora	Acció	Lloc
31/08/22	23:59	Fi del període d'inscripció amb tarifa reduïda	Octagon
25/09/22	23:59	Fi del període d'inscripció	Octagon
30/09/22	09:00	Inici de l'entrega de dorsals	Poliesportiu de Puigcerdà
30/09/22	13:00	Fin d'entrega de dorsals	Poliesportiu de Puigcerdà
30/09/22	14:30	Obertura oficina de competició	Poliesportiu de Puigcerdà
30/09/22	14:40	Formació de la graella de sortida	Poliesportiu de Puigcerdà
<b>30/09/22</b>	<b>15:00</b>	<b>Sortida Etapa 1</b>	<b>Poliesportiu de Puigcerdà</b>
30/09/22	16:54	Arribada del primer participant. Etapa 1	Poliesportiu de Puigcerdà
30/09/22	17:00	Obertura parking bicicletes	Poliesportiu de Puigcerdà
30/09/22	17:30	Ceremonia d'entrega de premis	Poliesportiu de Puigcerdà
30/09/22	<b>19:39</b>	<b>Arribada de l'últim participant. Etapa 1</b>	<b>Poliesportiu de Puigcerdà</b>
30/09/22	20:00	Fi de serveis	Poliesportiu de Puigcerdà
30/09/22	20:00	Tancament parking bicicletes	Poliesportiu de Puigcerdà
1/10/22	09:00	Obertura Paddock, Oficina i parking bicicletes	Poliesportiu de Puigcerdà
1/10/22	09:00	Inici de serveis	Poliesportiu de Puigcerdà
1/10/22	09:30	Tancament parking bicicletes	Poliesportiu de Puigcerdà
1/10/22	09:40	Formació de la graella de sortida	Poliesportiu de Puigcerdà
<b>1/10/22</b>	<b>10:00</b>	<b>Sortida Etapa 2</b>	<b>Poliesportiu de Puigcerdà</b>
1/10/22	12:18	Arribada del primer participant. Etapa 2	Poliesportiu de Puigcerdà
1/10/22	13:45	Ceremonia d'entrega de premis	Poliesportiu de Puigcerdà
1/10/22	13:30	Obertura parking bicicletes	Poliesportiu de Puigcerdà
<b>1/10/22</b>	<b>15:57</b>	<b>Arribada de l'últim participant. Etapa 1</b>	<b>Poliesportiu de Puigcerdà</b>
1/10/22	16:30	Fi de serveis	Poliesportiu de Puigcerdà
1/10/22	16:30	Tancament Paddock i Oficina de Competició	Poliesportiu de Puigcerdà
1/10/22	17:30	Tancament parking bicicletes	Poliesportiu de Puigcerdà
2/10/22	08:30	Obertura parking bicicletes	Poliesportiu de Puigcerdà
2/10/22	09:00	Obertura Paddock i Oficina de Competició	Poliesportiu de Puigcerdà
2/10/22	09:00	Inici de serveis	Poliesportiu de Puigcerdà
2/10/22	09:30	Tancament parking bicicletes	Poliesportiu de Puigcerdà
2/10/22	09:40	Formació de la graella de sortida	Poliesportiu de Puigcerdà
<b>2/10/22</b>	<b>10:00</b>	<b>Sortida Etapa 3</b>	<b>Poliesportiu de Puigcerdà</b>
2/10/22	12:20	Arribada del primer participant. Etapa 3	Poliesportiu de Puigcerdà
2/10/22	12:45	Ceremonia d'entrega de premis	Poliesportiu de Puigcerdà
<b>2/10/22</b>	<b>16:19</b>	<b>Arribada de l'últim participant. Etapa 1</b>	<b>Poliesportiu de Puigcerdà</b>
2/10/22	16:30	Tancament Paddock i Oficina de Competició	Poliesportiu de Puigcerdà
2/10/22	16:30	Fi de serveis	Poliesportiu de Puigcerdà

## SERVEIS

6

Servei	Etapa 1	Etapa 2	Etapa 3
Coordinació	5	5	5
Cap metge	1	1	1
Sanitaris	8	8	8
Metges	1	1	1
Controls d'Intersecció	44	62	66
Coordinació avituallaments	1	1	1
Personal d'avituellament	8	12	12
Rescat	2	2	2
Motocicletes obertura	3	3	3
Motocicletes escombra	1	1	1
Equip de senyalització	6	6	6
Senyalització d'accessos	1	1	1
Equip de cronometratge	5	5	5
Sortida	4	4	4
<b>TOTAL</b>	<b>90</b>	<b>112</b>	<b>116</b>
Cotxes de coordinació	2	2	2
Ambulancia Soport Vital Bàsic	3	3	3
Ambulancia Soport Vital Avançat	1	1	1
4X4 medicalitzat	1	1	1
Vehicles de rescat	2	2	2
Motocicletes de seguretat	4	4	4
Motocicletes de senyalització	4	4	4
Vehicles de marcatge	1	1	1
<b>TOTAL</b>	<b>18</b>	<b>18</b>	<b>18</b>
Sistema de seguiment per satèl·lit	3	3	3
Policia no incluída			

# SERVEIS A MOSSOS D'ESQUADRA

**7**

## Etapa 1 Puigcerdà. Divendres 30 Setembre 2022

	Lloc	Via	PK	Coordenades	Km	Inici	Primer	Últim	Final
21	Creuament de la crta GIV-4035	GIV-4035	0,74	42.432425,1.916343	4,56	14:10	15:10	15:38	Escombra

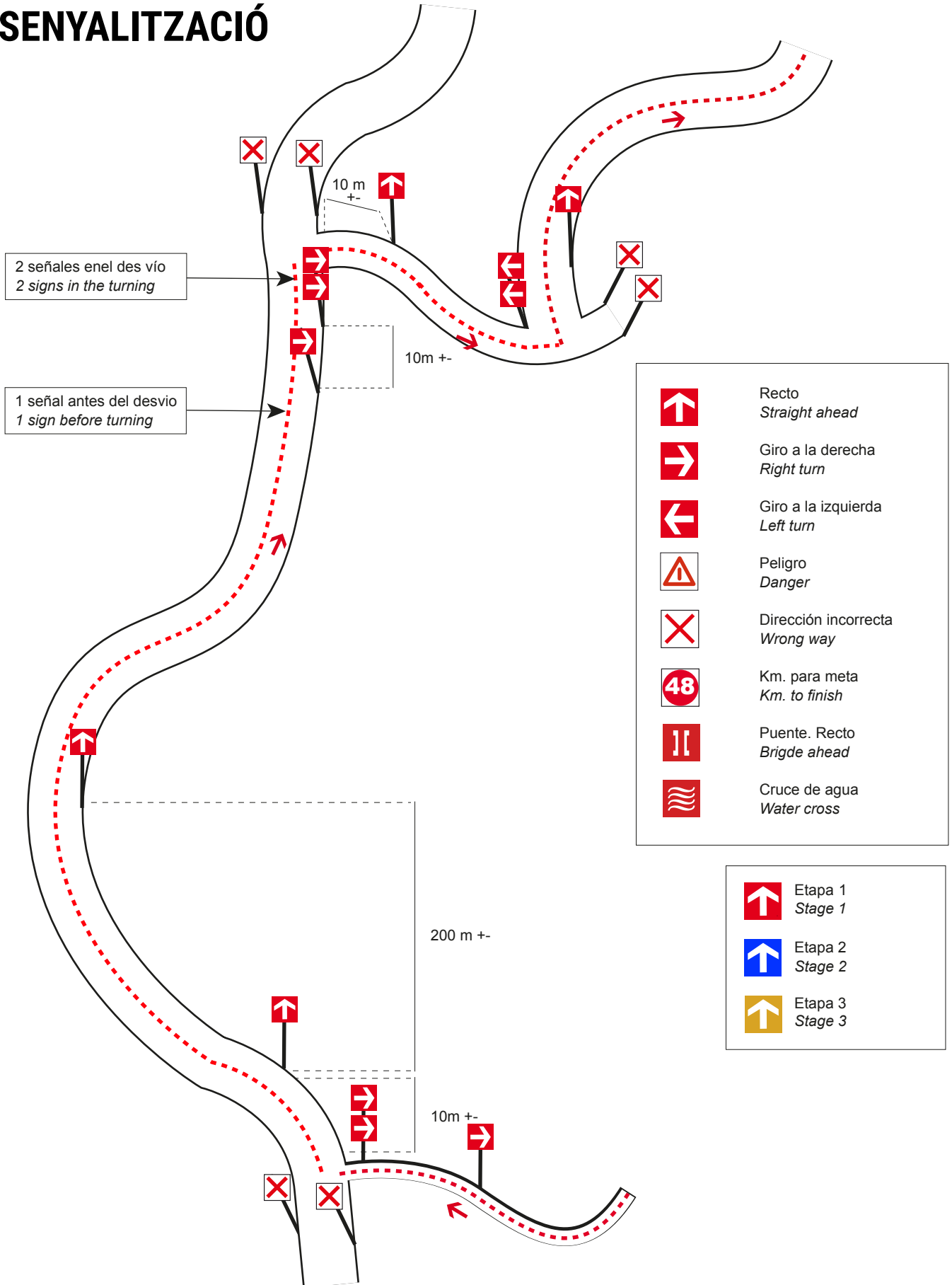
## Etapa 2 Puigcerdà. Dissabte 1 Octubre 2022

	Lloc	Via	PK	Coordenades	Km	Inici	Primer	Últim	Final
21	Creuament de la crta GIV-4035	GIV-4035	0,74	42.432425,1.916343	4,67	9:11	10:11	10:40	Escombra
28	Entrada a la carretera GIV-4035	GIV-4035	1,28	42.443180,1.905708	6,95	9:17	10:17	10:55	Escombra
21	Creuament de la crta GIV-4035	GIV-4035	0,74	42.432425,1.916343	51,877	11:07	12:07	15:30	Escombra

## Etapa 3 Puigcerdà. Diumenge 2 Octubre 2022

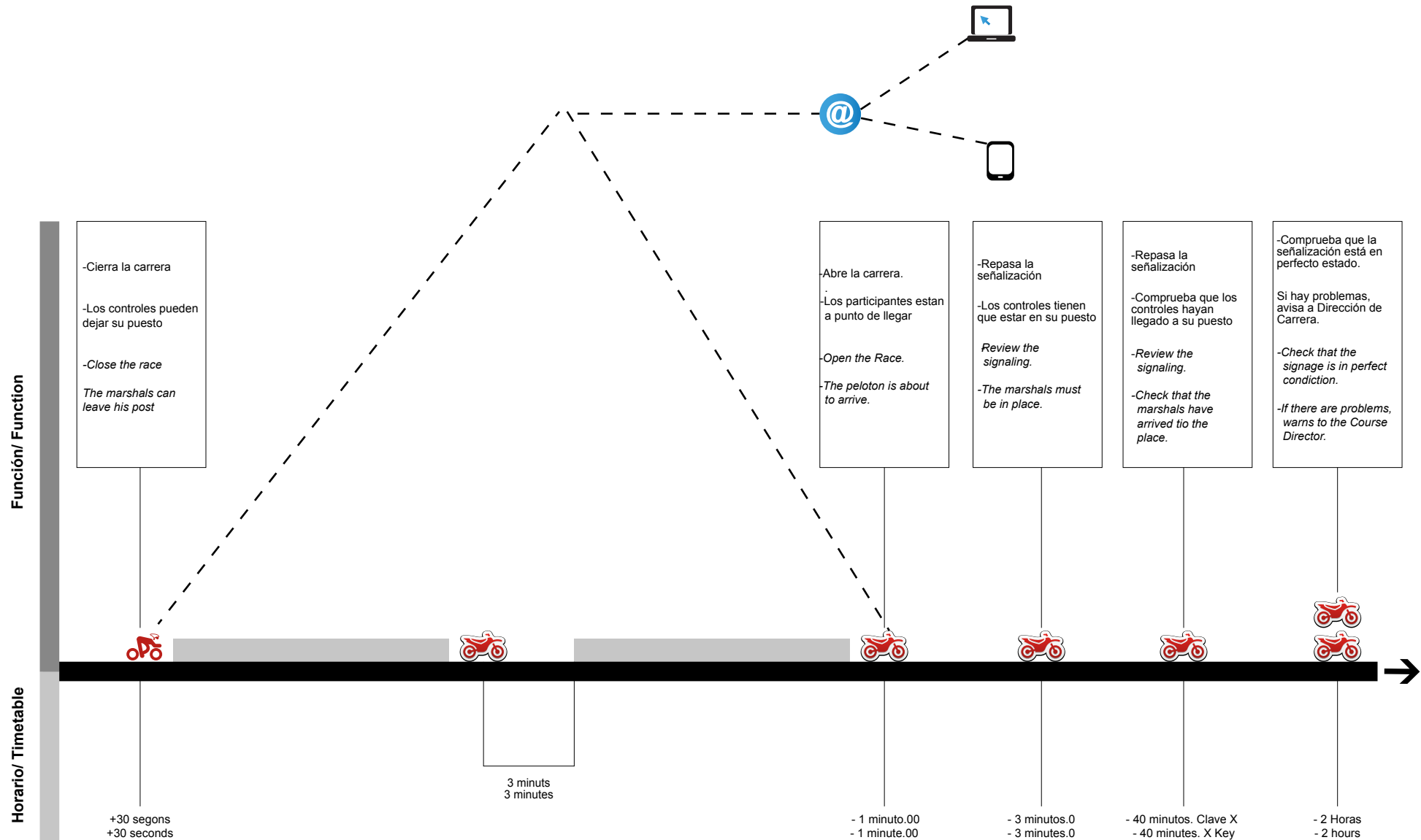
	Lloc	Via	PK	Coordenades	Km	Inici	Primer	Últim	Final
9	Entrada a la N-152	N-152	170,72	42.433193,1.936471	1,82	9:03	10:03	10:23	Escombra
12	Sortida de la N-152	N-152	169,47	42.427524,1.929200	2,75	9:05	10:05	10:29	Escombra
22	Creuament de la N-260	N-260	166,06	42.359609,1.965471	16,40	9:43	10:43	12:14	Escombra
23	Creuament de la GIV-4082	GIV-4082	6,75	42.346250,1.954742	20,30	9:51	10:51	12:32	Escombra
28	Entrada a la GI-400	GI-400	8,58	42.337293,1.929312	23,95	10:01	11:01	13:03	Escombra
72	Creuament de la crta GIV-4035	GIV-4035	0,74	42.432431,1.916346	54,47	11:10	12:10	15:53	Escombra

# SENYALITZACIÓ





# MOTOCICLETES EN EL RECORREGUT



## ETAPES

10

Etapa	Data	Sortida	Meta	Distancia	Desnivell
1	30/09/2022	Poliesportiu de Puigcerdà	Poliesportiu de Puigcerdà	43,32	1.256
2	1/10/2022	Poliesportiu de Puigcerdà	Poliesportiu de Puigcerdà	55,58	1.553
3	2/10/2022	Poliesportiu de Puigcerdà	Poliesportiu de Puigcerdà	58,27	1.230
<b>TOTAL</b>				<b>157,17</b>	<b>4.039</b>



# ETAPA 1. RUTÒMETRE

**15**

Pt	Lloc	Via	PK	Municipi	Servei	Coordenades	Altura	Parcial	Total	Primer	Darrer
0	Poliesportiu de Puigcerdà	Urbana		Puigcerdà	Sortida	42.439882,1.934124	1.217	0,00	0,00	<b>15:00</b>	<b>15:15</b>
1	Carrer Ramón de Coromines	Urbana		Puigcerdà	Cl	42.440872,1.935652	1.218	173,00	0,17	<b>15:00</b>	<b>15:15</b>
2	Ramón de Coromines amb Passeig de Rigolisa	Urbana		Puigcerdà	Cl	42.442252,1.934156	1.220	199,00	0,37	<b>15:00</b>	<b>15:17</b>
3	Passeig de Rigolisa amb Carrer de Riutés	Urbana		Puigcerdà	Cl	42.440656,1.933017	1.220	207,00	0,58	<b>15:01</b>	<b>15:18</b>
4	Passeig de Rigolisa amb Clausollés	Urbana		Puigcerdà	Cl	42.439005,1.930702	1.221	268,00	0,85	<b>15:02</b>	<b>15:19</b>
5	Plaça de Dionis Puig	Urbana		Puigcerdà	Cl	42.438286,1.929176	1.220	150,00	1,00	<b>15:02</b>	<b>15:20</b>
6	Passeig de la Sèquia amb Passeig Deulofeu	Urbana		Puigcerdà	Cl	42.437991,1.927676	1.217	128,00	1,13	<b>15:02</b>	<b>15:21</b>
7	Passeig de la Sèquia amb Passeig del Bosquet	Urbana		Puigcerdà	Cl	42.437725,1.926321	1.214	119,00	1,24	<b>15:03</b>	<b>15:21</b>
8	Entrada al camí d'Enveig	Urbana		Puigcerdà	Cl	42.437117,1.925460	1.214	97,10	1,34	<b>15:03</b>	<b>15:22</b>
9	Camí d'Enveig	Urbana		Puigcerdà	Cl	42.439269,1.924618	1.194	254,00	1,60	<b>15:03</b>	<b>15:23</b>
10	Camí d'Enveig			Puigcerdà	Cl	42.443088,1.923295	1.184	450,00	2,05	<b>15:04</b>	<b>15:25</b>
11	Camí Mas d'en Bordes			Puigcerdà		42.444441,1.920969	1.182	266,00	2,31	<b>15:05</b>	<b>15:26</b>
12				Puigcerdà	Cl	42.442951,1.916216	1.184	551,00	2,86	<b>15:06</b>	<b>15:29</b>
13	Carretera de la Vinyola			Puigcerdà	Cl	42.439913,1.917309	1.170	355,00	3,22	<b>15:07</b>	<b>15:31</b>
14	Sortida Camí de la Vinyola			Puigcerdà	Cl	42.436855,1.920995	1.166	451,00	3,67	<b>15:08</b>	<b>15:33</b>
15	Carrer Mas de'n Po	Urbana		Puigcerdà	Cl	42.433904,1.919647	1.156	367,00	4,04	<b>15:09</b>	<b>15:35</b>
16	Carrer Mas de'n Po	Urbana		Puigcerdà	Cl	42.433383,1.919841	1.156	60,90	4,10	<b>15:09</b>	<b>15:35</b>
17	Carrer Pont de Sant Martí	Urbana		Puigcerdà	Cl	42.432629,1.920399	1.153	95,60	4,19	<b>15:09</b>	<b>15:36</b>
18	Rotonda Carrer Pont de Sant Martí	Urbana		Puigcerdà	Cl	42.432420,1.919506	1.154	77,60	4,27	<b>15:10</b>	<b>15:36</b>
19	Semàfor Carrer Pont de Sant Martí	Urbana		Puigcerdà	Cl	42.432869,1.918577	1.154	102,00	4,37	<b>15:10</b>	<b>15:37</b>
20	Semàfor Carrer Pont de Sant Martí	Urbana		Guil de Cerdanya	Cl	42.432688,1.917358	1.152	104,00	4,48	<b>15:10</b>	<b>15:37</b>
21	Creuament de la crta GIV-4035	GIV-4035	0,74	Guil de Cerdanya	Cl	42.432425,1.916343	1.153	89,00	4,56	<b>15:10</b>	<b>15:38</b>
22	Carrera Vella de la Seu d'Urgell	Urbana		Guil de Cerdanya	Cl	42.430331,1.909871	1.157	598,00	5,16	<b>15:12</b>	<b>15:41</b>

## ETAPA 1. RUTÒMETRE

16

Pt	Lloc	Via	PK	Municipi	Servei	Coordenades	Altura	Parcial	Total	Primer	Darrer
23	Carrer de la Set	Urbana		Guils de Cerdanya		42.431561,1.909737	1.161	143,00	5,31	<b>15:12</b>	<b>15:42</b>
24	Plaça Sant Martí	Urbana		Guils de Cerdanya	Cl	42.431361,1.908570	1.162	98,00	5,40	<b>15:12</b>	<b>15:43</b>
25	Plaça Sant Martí	Urbana		Guils de Cerdanya		42.431662,1.908316	1.163	43,60	5,45	<b>15:13</b>	<b>15:43</b>
26				Guils de Cerdanya		42.433849,1.907441	1.167	263,00	5,71	<b>15:13</b>	<b>15:45</b>
27				Guils de Cerdanya		42.435612,1.906200	1.174	224,00	5,93	<b>15:14</b>	<b>15:46</b>
28	Pumptrack park Guils de Cerdanya			Guils de Cerdanya	Cl	42.442793,1.900353	1.224	1.220,00	7,15	<b>15:17</b>	<b>15:54</b>
29				Guils de Cerdanya		42.436483,1.900374	1.270	734,00	7,89	<b>15:20</b>	<b>16:00</b>
30				Guils de Cerdanya		42.433705,1.893197	1.218	1.530,00	9,42	<b>15:23</b>	<b>16:07</b>
31				Guils de Cerdanya	Cl	42.431893,1.890890	1.213	492,00	9,91	<b>15:24</b>	<b>16:10</b>
32	Camí de la Serra dels Fills			Guils de Cerdanya	Cl	42.427872,1.889183	1.195	492,00	10,40	<b>15:25</b>	<b>16:12</b>
33				Guils de Cerdanya		42.434084,1.878310	1.248	1.320,00	11,72	<b>15:29</b>	<b>16:21</b>
34	Deposi d'aigües de Bolvir de la Farretjeta			Bolvir		42.424983,1.883584	1.185	1.440,00	13,16	<b>15:32</b>	<b>16:28</b>
35	Camí de Niula			Bolvir	Cl. Crono 1	42.421105,1.876299	1.187	1.890,00	15,05	<b>15:37</b>	<b>16:38</b>
36	Sortida Camí de Niula			Bolvir	Avit 1	42.428558,1.862588	1.339	1.510,00	16,56	<b>15:43</b>	<b>16:55</b>
37	Carrer Camí de Niula			Ger	Cl	42.414957,1.851776	1.177	2.790,00	19,35	<b>15:49</b>	<b>17:07</b>
38	Sortida carrer Camí de Niula			Ger	Cl	42.413594,1.849305	1.174	278,00	19,63	<b>15:50</b>	<b>17:09</b>
39				Ger		42.412918,1.847133	1.154	215,00	19,84	<b>15:50</b>	<b>17:10</b>
40				Ger		42.426223,1.832782	1.386	3.720,00	23,56	<b>16:02</b>	<b>17:40</b>
41				Ger		42.440414,1.830649	1.677	2.260,00	25,82	<b>16:11</b>	<b>18:03</b>
42	Carretera de la Freixa			Guils de Cerdanya	Cl. Avituallament 1	42.458043,1.843470	1.915	3.420,00	29,24	<b>16:22</b>	<b>18:31</b>
43	Estació d'Esquí nòrdic Guils-Foitanera			Guils de Cerdanya		42.459085,1.844472	1.910	123,00	29,37	<b>16:23</b>	<b>18:32</b>
44	Sortida Carretera de la Freixa			Guils de Cerdanya	Cl	42.460004,1.847417	1.900	278,00	29,65	<b>16:23</b>	<b>18:33</b>
45	Entrada Carretera de la Freixa			Guils de Cerdanya	Cl	42.464157,1.854374	1.760	1.260,00	30,91	<b>16:25</b>	<b>18:37</b>

## ETAPA 1. RUTÒMETRE

17

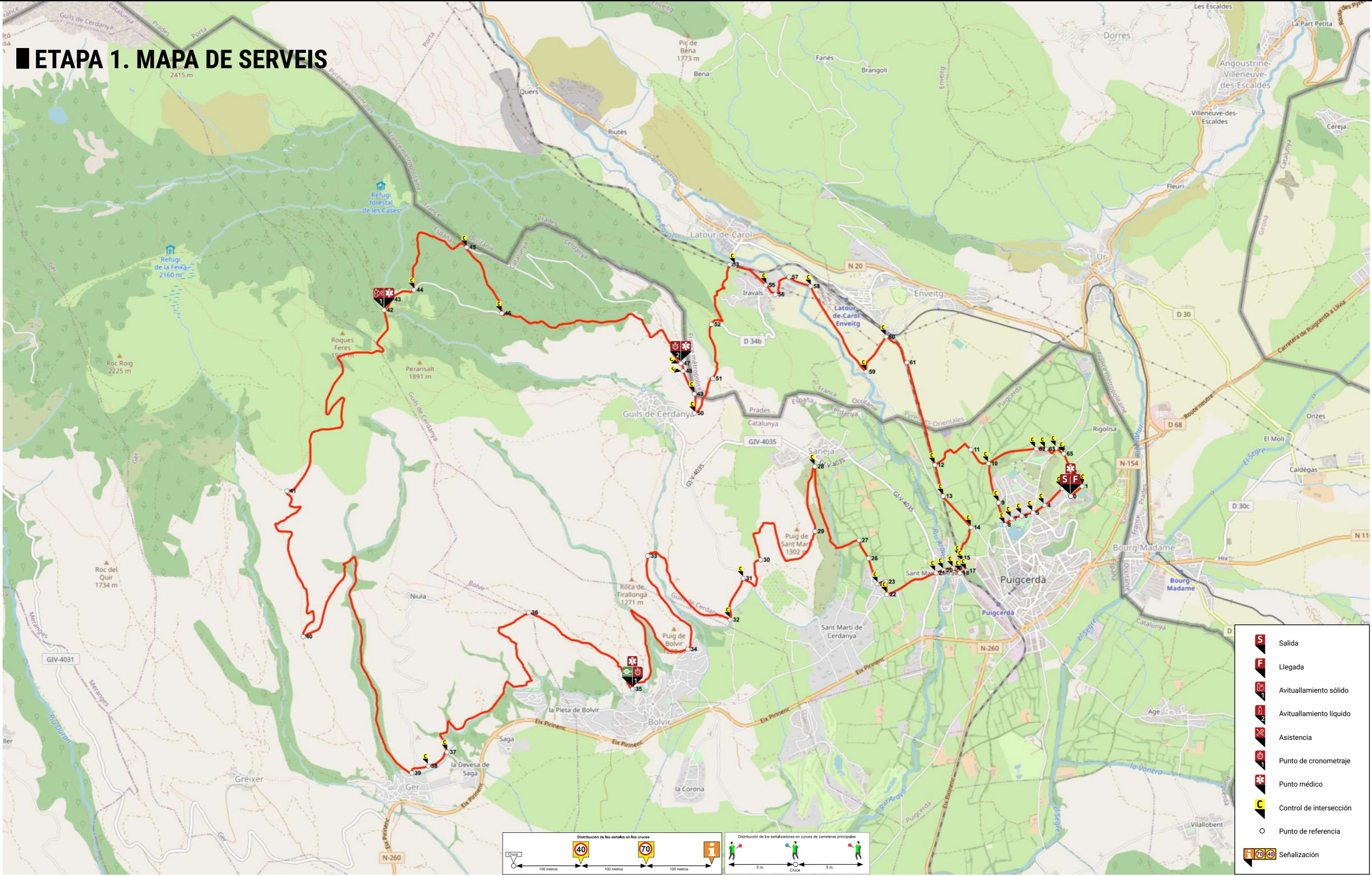
Pt	Lloc	Via	PK	Municipi	Servei	Coordenades	Altura	Parcial	Total	Primer	Darrer
46	Sortida Carretera de la Freixa			Guils de Cerdanya	CI	42.457722,1.859026	1.820	839,00	31,74	<b>16:28</b>	<b>18:45</b>
47	Entrada Carretera de la Freixa			Guils de Cerdanya	Cl. Crono 2	42.452842,1.882672	1.437	2.550,00	34,29	<b>16:32</b>	<b>18:52</b>
48	Sortida Carretera de la Freixa			Guils de Cerdanya	CI	42.452105,1.882944	1.426	93,40	34,39	<b>16:32</b>	<b>18:53</b>
49	Entrada Carretera de la Freixa			Guils de Cerdanya	CI	42.449863,1.884439	1.386	279,00	34,67	<b>16:33</b>	<b>18:53</b>
50	Sortida Carretera de la Freixa			Guils de Cerdanya	CI	42.447996,1.884463	1.367	220,00	34,89	<b>16:33</b>	<b>18:54</b>
51				La Tour de Carol		42.451361,1.886895	1.348	460,00	35,35	<b>16:34</b>	<b>18:56</b>
52				La Tour de Carol		42.456652,1.886704	1.363	635,00	35,98	<b>16:36</b>	<b>19:00</b>
53				La Tour de Carol		42.462482,1.889138	1.258	908,00	36,89	<b>16:37</b>	<b>19:03</b>
54	Entrada a la carretera D34b	D34b		La Tour de Carol	CI	42.462369,1.889808	1.258	58,50	36,95	<b>16:38</b>	<b>19:03</b>
55	Sortida a la carretera D34b	D34b		La Tour de Carol	CI	42.460482,1.893884	1.251	414,00	37,36	<b>16:39</b>	<b>19:06</b>
56	Monna de la Prade			La Tour de Carol		42.459572,1.895134	1.243	151,00	37,51	<b>16:39</b>	<b>19:06</b>
57				La Tour de Carol		42.461262,1.896946	1.228	283,00	37,80	<b>16:40</b>	<b>19:08</b>
58	Rue de la Vignole			La Tour de Carol	CI	42.460359,1.899799	1.227	259,00	38,06	<b>16:40</b>	<b>19:09</b>
59	Chem. de la Vignole			Enveitg	CI	42.452032,1.907126	1.208	1110,00	39,17	<b>16:43</b>	<b>19:15</b>
60	Salida Chem. de la Vignole			Enveitg	CI	42.455442,1.909750	1.224	450,00	39,62	<b>16:44</b>	<b>19:18</b>
61				Enveitg		42.452937,1.912504	1.215	401,00	40,02	<b>16:45</b>	<b>19:19</b>
12				Enveitg	CI	42.442951,1.916216	1.184	1160,00	41,18	<b>16:48</b>	<b>19:25</b>
11				Puigcerdà		42.444441,1.920969	1.182	542,00	41,72	<b>16:49</b>	<b>19:28</b>
10	Entrada Camí d'Enveig			Puigcerdà		42.443088,1.923295	1.184	278,00	42,00	<b>16:50</b>	<b>19:30</b>
62	Hospital Cerdanya	Urbana		Puigcerdà	CI	42.444517,1.929593	1.217	561,00	42,56	<b>16:51</b>	<b>19:34</b>
63	Hospital Cerdanya	Urbana		Puigcerdà	CI	42.444495,1.930887	1.218	103,00	42,66	<b>16:52</b>	<b>19:34</b>
64	Camí d'Ur	Urbana		Puigcerdà	CI	42.444587,1.932198	1.218	157,00	42,82	<b>16:52</b>	<b>19:35</b>
65	Camí dels enamorats	Urbana		Puigcerdà	CI	42.444044,1.933235	1.222	109,00	42,93	<b>16:52</b>	<b>19:36</b>

## ETAPA 1. RUTÒMETRE

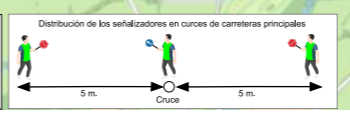
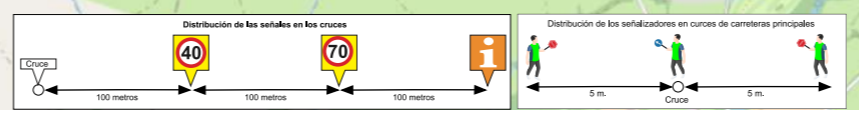
Pt	Lloc	Via	PK	Municipi	Servei	Coordenades	Altura	Parcial	Total	Primer	Darrer
66	Passeig de Rigolisa	Urbana		Puigcerdà	Cl	42.442771,1.934004	1.220	155,00	43,08	<b>16:53</b>	<b>19:37</b>
2	Passeig de Rigolisa	Urbana		Puigcerdà	Cl	42.442252,1.934156	1.220	60,20	43,14	<b>16:53</b>	<b>19:37</b>
1	Carrer de Ramón de Condomines	Urbana		Puigcerdà	Cl	42.440872,1.935652	1.218	199,00	43,34	<b>16:53</b>	<b>19:38</b>
67	Poliesportiu de Puigcerdà	Urbana		Puigcerdà	Meta	42.439904,1.934171	1.217	132,00	43,47	<b>16:54</b>	<b>19:39</b>

Kilòmetres totals	43,47
Promig del primer participant	22,85
Promig del darrer participant	9,87
Temps del primer participant	1:54:10
Temps del darrer participant	4:24:21

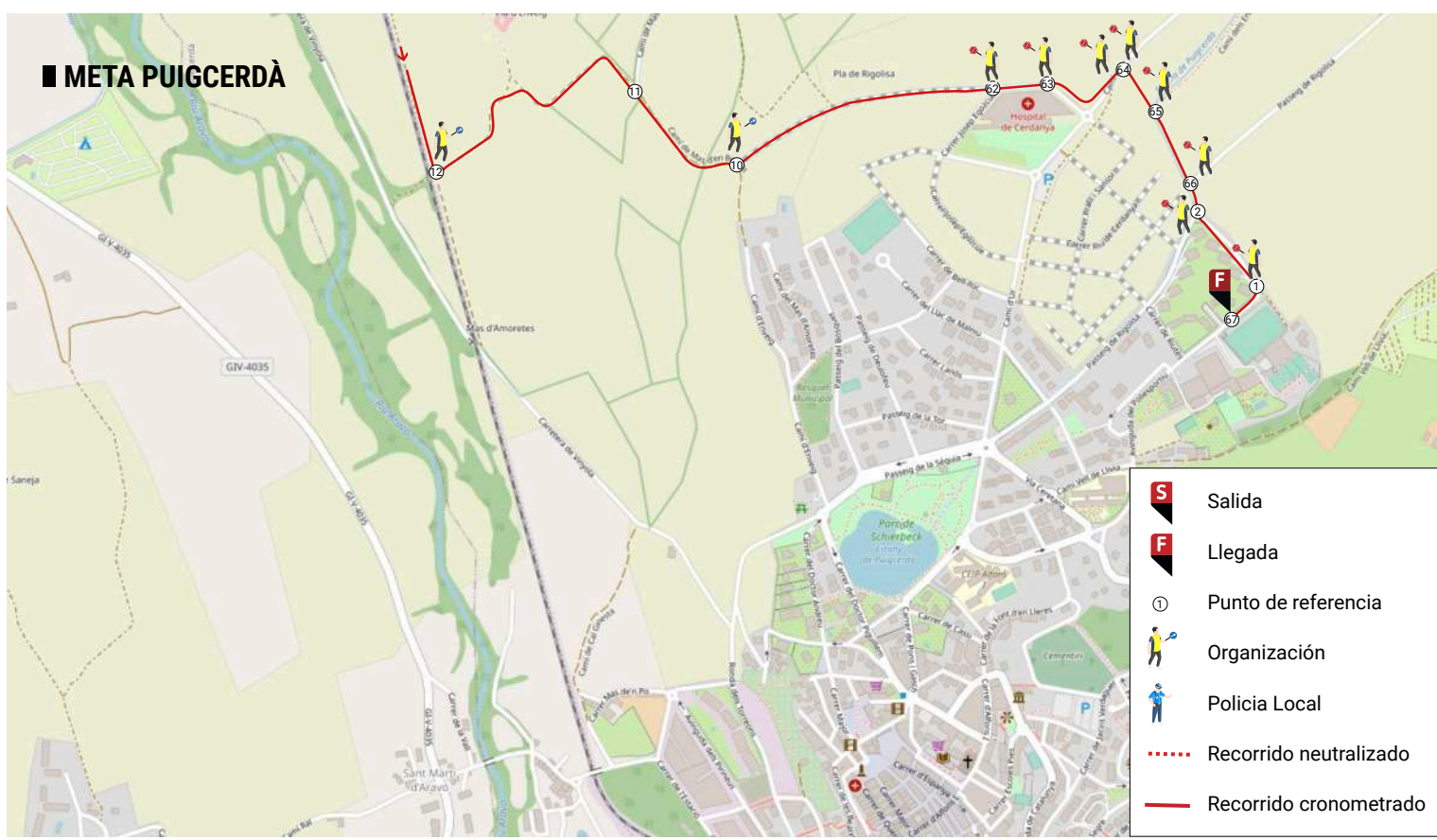
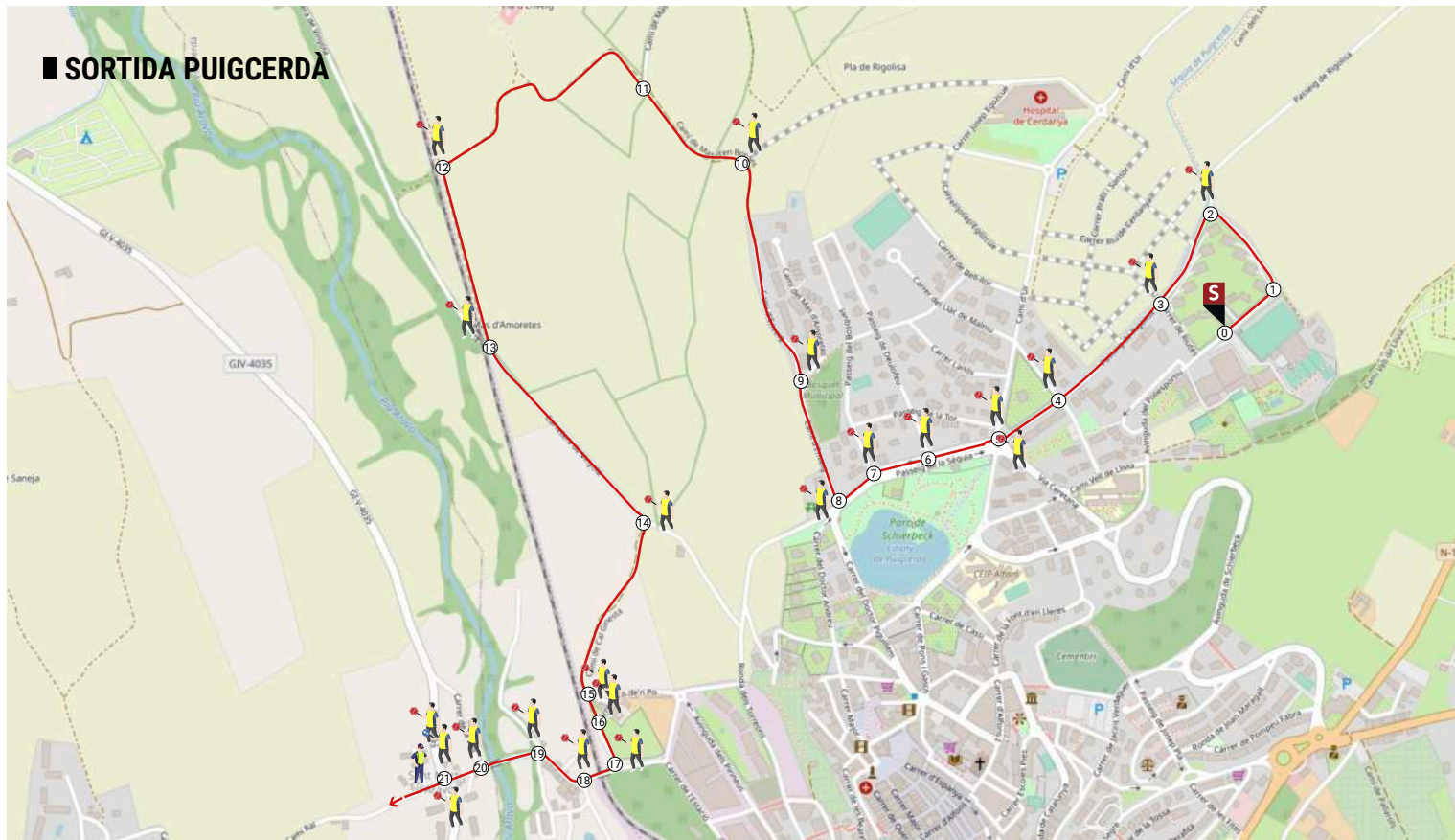
# ETAPA 1. MAPA DE SERVEIS



- S** Salida
- F** Llegada
- 1** Avituallamiento sólido
- 2** Avituallamiento líquido
- +** Asistencia
- 1** Punto de cronometraje
- \*** Punto médico
- C** Control de intersección
- O** Punto de referencia
- 70 40** Señalización



# ETAPA 1. RECORREGUT URBÀ





## ETAPA 2. RUTÒMETRE

21

Pt	Lloc	Via	PK	Municipi	Servei	Coordenades	Altura	Parcial	Total	Primer	Darrer
0	Poliesportiu de Puigcerdà	Urbana		Puigcerdà	Sortida	42.440026,1.934376	1.217	0,00	0,00	10:00	10:15
1	Carrer Ramón de Coromines	Urbana		Puigcerdà	Cl	42.440872,1.935652	1.218	179,00	0,18	10:00	10:16
2	Ramón de Coromines amb Passeig de Rigolisa	Urbana		Puigcerdà	Cl	42.442252,1.934156	1.220	199,00	0,38	10:00	10:17
3	Passeig de Rigolisa amb Carrer de Riutés	Urbana		Puigcerdà	Cl	42.440656,1.933017	1.220	203,00	0,58	10:01	10:18
4	Passeig de Rigolisa amb Clausollés	Urbana		Puigcerdà	Cl	42.439005,1.930702	1.221	268,00	0,85	10:02	10:20
5	Plaça de Dionis Puig	Urbana		Puigcerdà	Cl	42.438286,1.929176	1.220	149,00	1,00	10:02	10:20
6	Passeig de la Sèquia amb Passeig Deulofeu	Urbana		Puigcerdà	Cl	42.437991,1.927676	1.217	128,00	1,13	10:02	10:21
7	Passeig de la Sèquia amb Passeig del Bosquet	Urbana		Puigcerdà	Cl	42.437725,1.926321	1.214	124,00	1,25	10:03	10:22
8	Entrada al camí d'Enveig	Urbana		Puigcerdà	Cl	42.437117,1.925460	1.214	97,20	1,35	10:03	10:22
9	Camí d'Enveig	Urbana		Puigcerdà	Cl	42.439269,1.924618	1.194	250,00	1,60	10:03	10:24
10	Camí d'Enveig			Puigcerdà	Cl	42.443088,1.923295	1.184	454,00	2,05	10:04	10:26
11	Camí Mas d'en Bordes			Puigcerdà		42.444441,1.920969	1.182	265,00	2,32	10:05	10:27
12				Puigcerdà	Cl	42.442951,1.916216	1.184	555,00	2,87	10:06	10:30
13	Carretera de la Vinyola			Puigcerdà	Cl	42.439891,1.917331	1.170	351,00	3,22	10:07	10:32
14	Sortida Camí de la Vinyola			Puigcerdà	Cl	42.436855,1.920995	1.166	450,00	3,67	10:08	10:34
15	Carrer Mas de'n Po	Urbana		Puigcerdà		42.433904,1.919647	1.156	373,00	4,05	10:09	10:36
16	Carrer Mas de'n Po	Urbana		Puigcerdà	Cl	42.433383,1.919841	1.156	60,90	4,11	10:09	10:37
17	Carrer Pont de Sant Martí	Urbana		Puigcerdà	Cl	42.432629,1.920399	1.153	95,60	4,20	10:09	10:37
18	Rotonda Carrer Pont de Sant Martí	Urbana		Puigcerdà	Cl	42.432420,1.919506	1.154	77,60	4,28	10:10	10:38
19	Semàfor Carrer Pont de Sant Martí	Urbana		Puigcerdà	Cl	42.432869,1.918577	1.154	102,00	4,38	10:10	10:38
20	Semàfor Carrer Pont de Sant Martí	Urbana		Guils de Cerdanya	Cl	42.432688,1.917358	1.152	103,00	4,48	10:10	10:39
21	Creuament de la crta GIV-4035	GIV-4035	0,74	Guils de Cerdanya	Cl	42.432425,1.916343	1.153	183,00	4,67	10:11	10:40
22	Carrera Vella de la Seu d'Urgell			Guils de Cerdanya	Cl	42.430331,1.909871	1.157	594,00	5,26	10:12	10:44

## ETAPA 2. RUTÒMETRE

22

Pt	Lloc	Via	PK	Municipi	Servei	Coordenades	Altura	Parcial	Total	Primer	Darrer
23	Carrer de la Set			Guils de Cerdanya		42.431561,1.909737	1.161	143,00	5,40	10:12	10:44
24	Plaça Sant Martí			Guils de Cerdanya	CI	42.431361,1.908570	1.162	97,60	5,50	10:13	10:45
25	Plaça Sant Martí			Guils de Cerdanya	CI	42.431662,1.908316	1.163	36,50	5,54	10:13	10:45
26				Guils de Cerdanya		42.433849,1.907441	1.167	257,00	5,80	10:13	10:47
27				Guils de Cerdanya		42.439652,1.907570	1.180	748,00	6,54	10:15	10:52
28	Entrada a la carretera GIV-4035	GIV-4035	1,28	Guils de Cerdanya	CI	42.443180,1.905708	1.199	409,00	6,95	10:17	10:55
29	Sortida de la carretera GIV-4035	GIV-4035	1,36	Guils de Cerdanya	CI	42.443577,1.905271	1.201	62,00	7,01	10:17	10:56
30	Carrer Querol amb Carrer Europa			Guils de Cerdanya	CI	42.444713,1.903464	1.214	207,00	7,22	10:18	10:58
31	Carrer Querol amb Carrer de l'Església			Guils de Cerdanya		42.444830,1.903077	1.216	32,20	7,25	10:18	10:58
32	Carrer Querol amb Carrer del Mig			Guils de Cerdanya	CI	42.445035,1.902643	1.219	40,20	7,29	10:18	10:58
33	Carrer Querol amb Carrer Ponent			Guils de Cerdanya		42.445580,1.901683	1.227	103,00	7,40	10:18	10:59
34	Sortida Carrer Querol			Guils de Cerdanya		42.446503,1.900744	1.234	129,00	7,53	10:19	11:00
35	Entrada en la carretera D-34b	D-34b		La Tour de Carol	CI	42.456154,1.894638	1.272	1.280,00	8,81	10:22	11:09
36	Carretera D-34b	D-34b		La Tour de Carol		42.454761,1.893328	1.290	424,00	9,23	10:24	11:13
37	Entrada de la Freixa			Guils de Cerdanya	CI	42.452986,1.882621	1.439	2.690,00	11,92	10:32	11:36
38	Sortida de la Freixa			Guils de Cerdanya	CI	42.453875,1.882190	1.451	108,00	12,03	10:33	11:37
39	Entrada de la Freixa			Guils de Cerdanya	CI	42.462627,1.856190	1.773	3.810,00	15,84	10:47	12:19
40	Sortida de la Freixa			Guils de Cerdanya	CI	42.464161,1.854382	1.760	230,00	16,07	10:47	12:20
41				Guils de Cerdanya		42.469710,1.843284	1.827	1.390,00	17,46	10:52	12:32
42				Guils de Cerdanya	CI- Avituallament 1	42.458070,1.843452	1.915	1.510,00	18,97	10:57	12:45
43				Guils de Cerdanya		42.455436,1.843160	1.914	310,00	19,28	10:57	12:47
44				Ger		42.449342,1.838213	1.790	2.530,00	21,81	11:03	12:59
45				Ger		42.447964,1.835854	1.802	275,00	22,08	11:04	13:01

## ETAPA 2. RUTÒMETRE

**23**

Pt	Lloc	Via	PK	Municipi	Servei	Coordenades	Altura	Parcial	Total	Primer	Darrer
46				Ger		42.441067,1.832114	1.694	1.010,00	23,09	11:05	13:05
47				Ger	Cl	42.444262,1.823423	1.633	1.010,00	24,10	11:07	13:09
48				Ger		42.435785,1.811748	1.740	1.560,00	25,66	11:13	13:24
49				Meranges		42.433637,1.807829	1.726	399,00	26,06	11:13	13:26
50	Meranges entrada a la GIV-4031	GIV-4031	9,87	Meranges	Cl	42.444828,1.788516	1.509	2.370,00	28,43	11:18	13:35
51	Sortida de la GIV-4031	GIV-4031	9,35	Meranges	Cl. Crono 1	42.441195,1.792392	1.478	532,00	28,96	11:19	13:38
52				Meranges		42.424622,1.804502	1.579	2.430,00	31,39	11:26	13:55
53				Isòvol		42.413033,1.809749	1.425	1.380,00	32,77	11:28	14:00
54	Entrada Carrer Major			Ger		42.412852,1.823848	1.343	1.600,00	34,37	11:32	14:07
55	Entrada Carrer Major			Ger	Cl. Avituallament 2	42.412261,1.824983	1.336	122,00	34,50	11:32	14:08
56				Ger		42.415637,1.827211	1.326	621,00	35,12	11:33	14:11
57				Ger		42.426048,1.832781	1.384	2.820,00	37,94	11:41	14:30
58	Entrada Carretera de Niula			Ger	Cl	42.425983,1.844436	1.388	2.200,00	40,14	11:46	14:43
59	Camí de Niula			Ger	Cl	42.429083,1.846847	1.437	453,00	40,59	11:48	14:47
60	Camí de Niula			Ger		42.429719,1.850316	1.426	342,00	40,93	11:49	14:50
61				Bolvir		42.429402,1.873956	1.238	2.440,00	43,37	11:53	14:59
62	Entrada Carretera de Bolvir a Guils			Guils de Cerdanya	Cl. Crono 2	42.427865,1.889232	1.195	2.930,00	46,30	12:00	15:15
63	Sortida Carretera de Bolvir a Guils			Guils de Cerdanya	Cl	42.431899,1.890898	1.213	485,00	46,79	12:02	15:18
64				Guils de Cerdanya	Cl	42.442794,1.900333	1.224	2.770,00	49,56	12:09	15:35
26				Guils de Cerdanya		42.433849,1.907441	1.167	1.180,00	50,74	12:04	15:24
25	Plaça Sant Martí			Guils de Cerdanya	Cl	42.431662,1.908316	1.163	261,00	51,00	12:05	15:25
24	Plaça Sant Martí			Guils de Cerdanya	Cl	42.431361,1.908570	1.162	40,20	51,04	12:05	15:26

## ETAPA 2. RUTÒMETRE

24

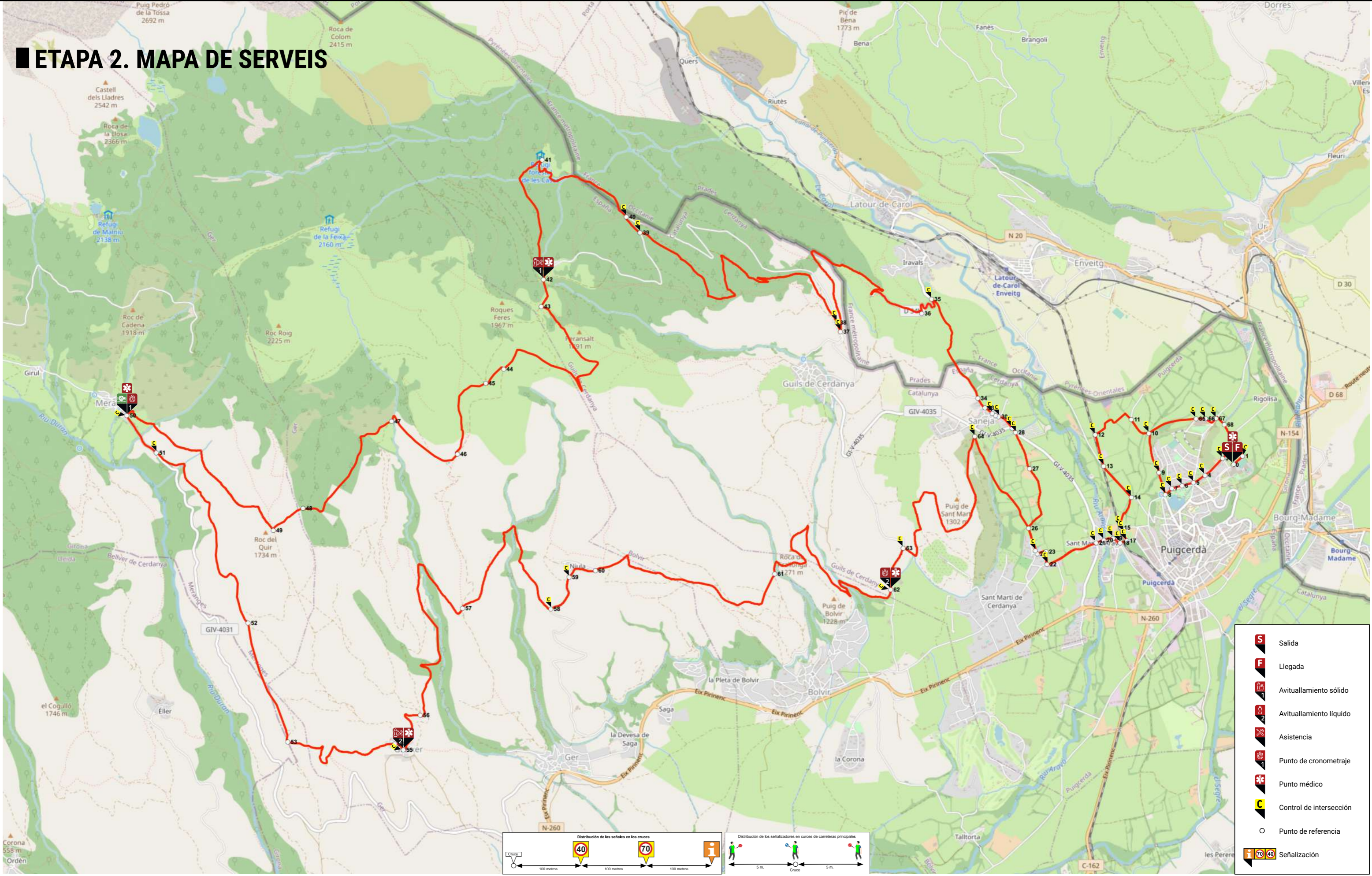
Pt	Lloc	Via	PK	Municipi	Servei	Coordenades	Altura	Parcial	Total	Primer	Darrer
23	Carrer de la Set			GUILS DE CERDANYA		42.431561,1.909737	1.161	98,00	51,14	12:05	15:26
22	Carrera Vella de la Seu d'Urgell			GUILS DE CERDANYA	CI	42.430331,1.909871	1.157	143,00	51,28	12:05	15:27
21	Creuament de la crta GIV-4035	GIV-4035	0,74	GUILS DE CERDANYA	CI	42.432425,1.916343	1.153	595,00	51,87	12:07	15:30
20	Semàfor Carrer Pont de Sant Martí			GUILS DE CERDANYA	CI	42.432688,1.917358	1.152	90,30	51,96	12:07	15:31
19	Semàfor Carrer Pont de Sant Martí			PUIGCERDÀ	CI	42.432869,1.918577	1.154	105,00	52,07	12:07	15:31
18	Rotonda Carrer Pont de Sant Martí			PUIGCERDÀ	CI	42.432420,1.919506	1.154	106,00	52,18	12:08	15:32
17	Carrer Pont de Sant Martí			PUIGCERDÀ	CI	42.432629,1.920399	1.153	84,90	52,26	12:08	15:32
16	Carrer Mas de'n Po			PUIGCERDÀ	CI	42.433383,1.919841	1.156	95,60	52,36	12:08	15:33
15	Carrer Mas de'n Po			PUIGCERDÀ		42.433904,1.919647	1.156	61,00	52,42	12:08	15:33
14	Entrada Camí de la Vinyola			PUIGCERDÀ	CI	42.436855,1.920995	1.166	368,00	52,78	12:09	15:36
13	Carretera de la Vinyola			PUIGCERDÀ	CI	42.439891,1.917331	1.170	454,00	53,24	12:11	15:39
12				PUIGCERDÀ	CI	42.442951,1.916216	1.184	351,00	53,59	12:12	15:42
11	Camí de Mas d'en Bordes	Urbana		PUIGCERDÀ		42.444441,1.920969	1.182	553,00	54,14	12:13	15:45
10		Urbana		PUIGCERDÀ	CI	42.443088,1.923295	1.184	275,00	54,42	12:14	15:46
65	Hospital Cerdanya	Urbana		PUIGCERDÀ	CI	42.444505,1.929522	1.216	592,00	55,01	12:15	15:51
66	Hospital Cerdanya	Urbana		PUIGCERDÀ	CI	42.444524,1.930777	1.217	110,00	55,12	12:16	15:52
67	Camí d'Ur	Urbana		PUIGCERDÀ	CI	42.444535,1.932153	1.218	148,00	55,27	12:16	15:53
68	Camí dels enamorats	Urbana		PUIGCERDÀ	CI	42.443943,1.933243	1.222	130,00	55,40	12:16	15:54

## ETAPA 2. RUTÒMETRE

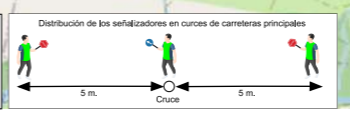
Pt	Lloc	Via	PK	Municipi	Servei	Coordenades	Altura	Parcial	Total	Primer	Darrer
69	Passeig de Rigolisa	Urbana		Puigcerdà	Cl	42.442252,1.934156	1.220	147,00	55,54	12:17	15:54
2	Passeig de Rigolisa	Urbana		Puigcerdà	Cl	42.440872,1.935652	1.218	52,50	55,60	12:17	15:55
1	Carrer de Ramón de Condomines	Urbana		Puigcerdà	Cl	42.442777,1.934034	1.220	202,00	55,80	12:17	15:56
70	Poliesportiu de Puigcerdà	Urbana		Puigcerdà	Meta	42.440082,1.934492	1.217	134,00	55,93	12:18	15:57

<b>Kilòmetres totals</b>	<b>55,93</b>
<b>Promig del primer participant</b>	<b>23,16</b>
<b>Promig del darrer participant</b>	<b>9,36</b>
<b>Temps del primer participant</b>	<b>2:24:53</b>
<b>Temps del darrer participant</b>	<b>5:58:39</b>

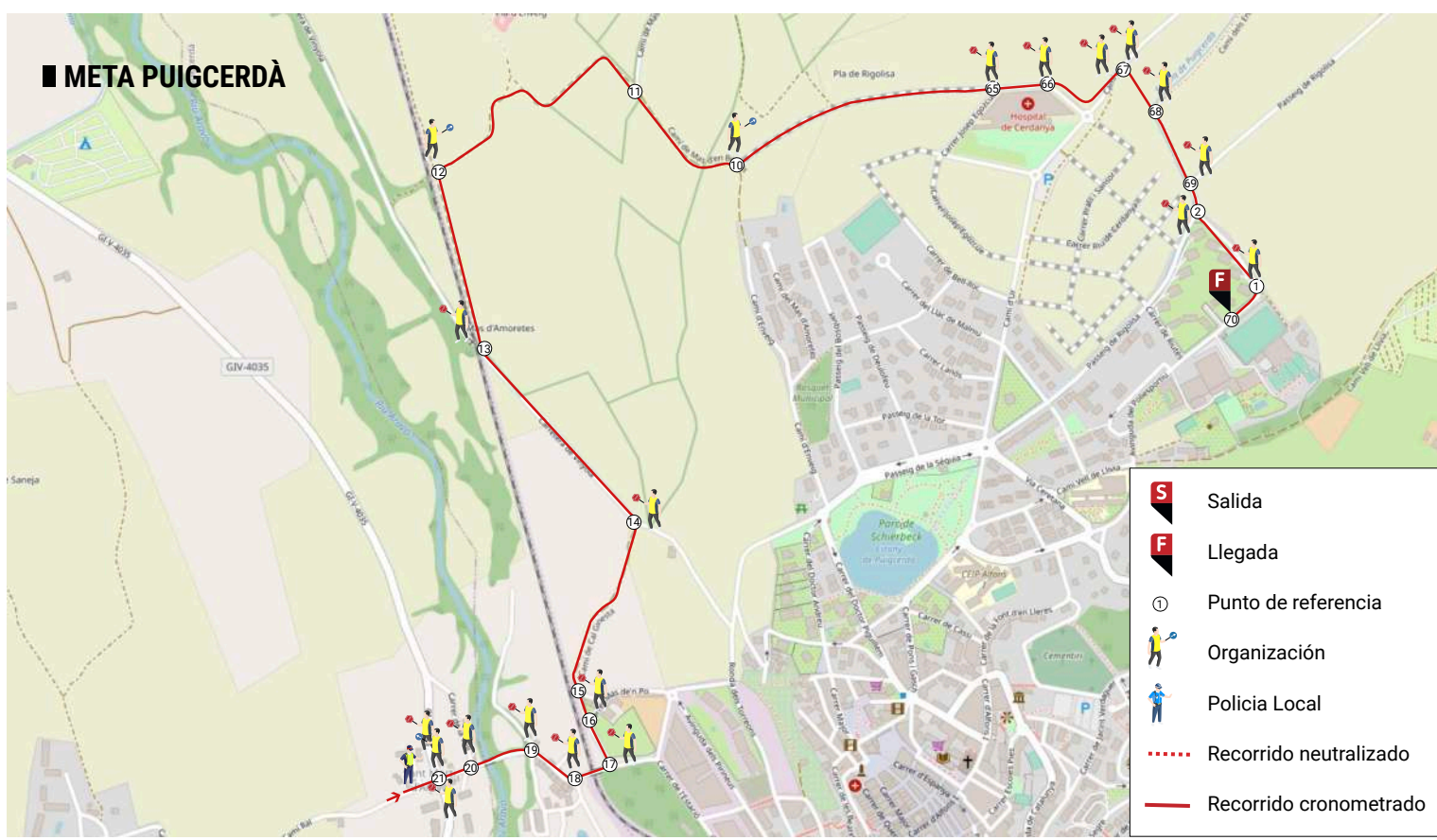
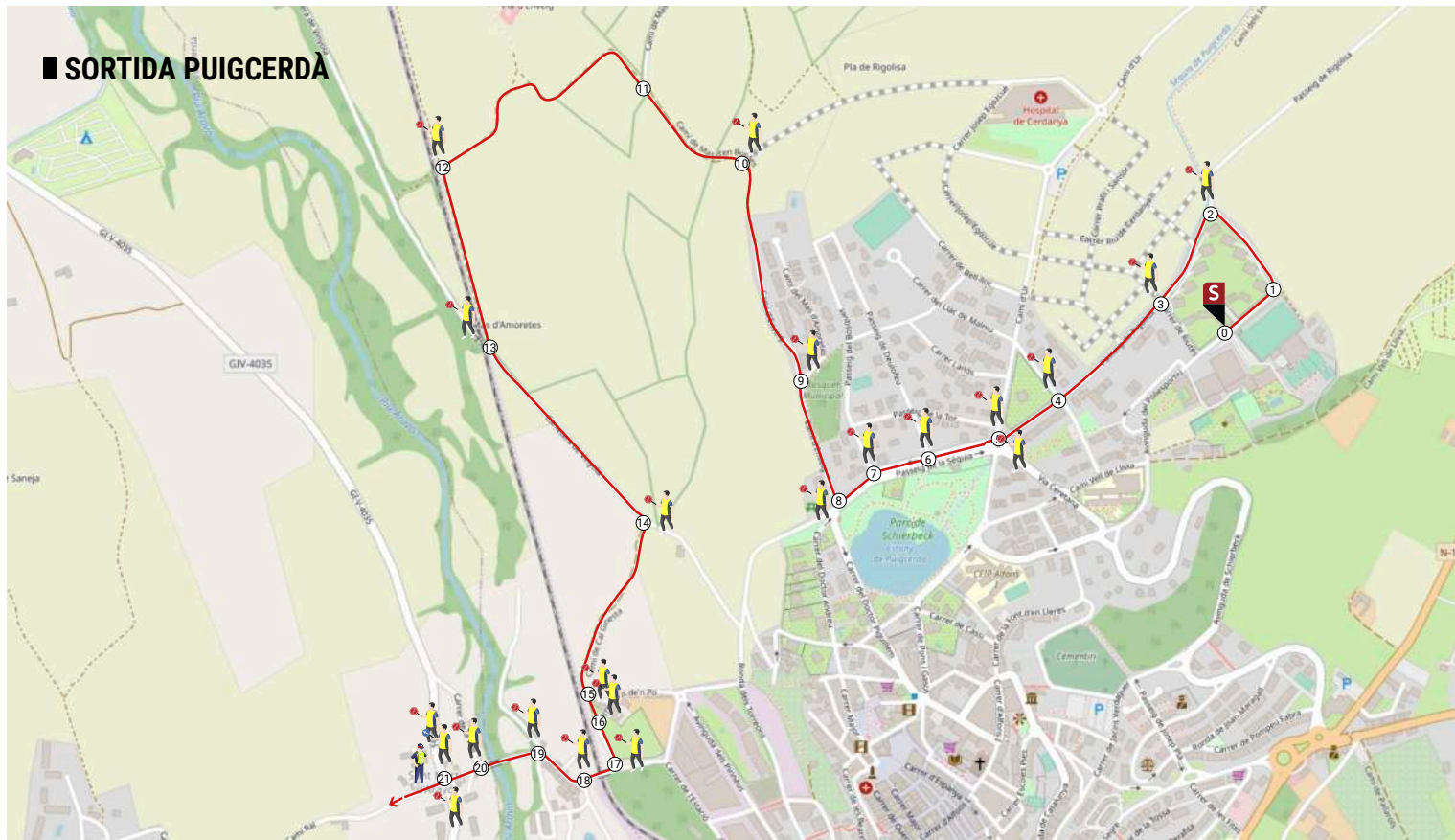
# ETAPA 2. MAPA DE SERVEIS



- S** Salida
- F** Llegada
- 1** Avituallamiento sólido
- 2** Avituallamiento líquido
- +** Asistencia
- 1** Punto de cronometraje
- +** Punto médico
- C** Control de intersección
- O** Punto de referencia
- +** Señalización



# ETAPA 2. RECORREGUT URBÀ



## ETAPA 2. RECORREGUT URBÀ

24





## ETAPA 3. RUTÒMETRE

Pt	Lloc	Via	PK	Municipi	Servei	Coordenades	Altura	Parcial	Total	Primer	Darrer
0	Poliesportiu de Puigcerdà	Urbana		Puigcerdà	Sortida	42.439817,1.934020	1.217	0,00	0,00	10:00	10:15
1	Avinguda del Poliesportiu	Urbana		Puigcerdà	Cl	42.439749,1.933873	1.217	21,40	0,02	10:00	10:15
2	Avda. del Poliesportiu amb carrer de les Bulloses	Urbana		Puigcerdà	Cl	42.438459,1.932632	1.213	185,00	0,21	10:00	10:16
3	Avinguda del Poliesportiu amb Camí Vell de Lliviana	Urbana		Puigcerdà	Cl	42.437892,1.932695	1.213	61,90	0,27	10:00	10:16
4	Entrada a l'Avinguda Schierbeck	Urbana		Puigcerdà	Cl	42.436713,1.931735	1.211	178,00	0,45	10:00	10:17
5	Avda. Schierbeck amb carrer Jacint Verdaguer	Urbana		Puigcerdà	Cl	42.434418,1.933563	1.168	810,00	1,26	10:02	10:21
6	Avda. Schierbeck amb ronda Joan Maragall	Urbana		Puigcerdà	Cl	42.434251,1.934741	1.163	228,00	1,48	10:03	10:22
7	Avda. Schierbeck amb ronda Joan Maragall	Urbana		Puigcerdà	Cl	42.434637,1.935782	1.158	100,00	1,58	10:03	10:22
8	Avda. Schierbeck amb carrer de Pompeu Fabra	Urbana		Puigcerdà	Cl	42.433663,1.936644	1.149	192,00	1,78	10:03	10:23
9	Entrada a la N-152	N-152	170,72	Puigcerdà	Cl	42.433193,1.936471	1.148	46,70	1,82	10:03	10:23
10	Rotonda Repsol	N-152	170,28	Puigcerdà	Cl	42.432847,1.935583	1.151	89,50	1,91	10:03	10:24
11	N-152 amb carrer del Riuferri	N-152	170,80	Puigcerdà	Cl	42.429448,1.932902	1.142	455,00	2,37	10:04	10:26
12	Sortida de la N-152	N-152	169,47	Puigcerdà	Cl	42.427524,1.929200	1.149	386,00	2,75	10:05	10:29
13	Camí d'Age amb Camí de la Pedragrossa	Urbana		Puigcerdà	Cl	42.426859,1.929616	1.145	85,60	2,84	10:06	10:29
14	Camí d'Age	Urbana		Puigcerdà	Cl	42.425959,1.930974	1.140	152,00	2,99	10:06	10:30
15	Camí d'Age	Urbana		Puigcerdà	Cl	42.422788,1.934106	1.129	445,00	3,44	10:07	10:32
16	Sortida Camí d'Age	Urbana		Puigcerdà	Cl	42.418848,1.940978	1.129	736,00	4,17	10:09	10:36
17				Puigcerdà		42.413732,1.938809	1.127	604,00	4,78	10:10	10:40
18	Carrer de les Escoles	Urbana		Puigcerdà	Cl	42.407859,1.948575	1.164	1.190,00	5,97	10:13	10:48
19	Camí de Cal Rosel	Urbana		Puigcerdà	Cl	42.406837,1.950864	1.178	315,00	6,28	10:14	10:50
20	Camí del Pla de les Forques			Fontanals de Cerdanya		42.387644,1.944762	1.470	4.510,00	10,79	10:28	11:34
21	Camí del Pla de les Forques			Fontanals de Cerdanya		42.375510,1.956258	1.693	3.320,00	14,11	10:38	12:03
22	Creuament de la N-260	N-260	166,06	Alp	Cl. Crono 1	42.359609,1.965471	1.608	2.290,00	16,40	10:43	12:14

## ETAPA 3. RUTÒMETRE

Pt	Lloc	Via	PK	Municipi	Servei	Coordenades	Altura	Parcial	Total	Primer	Darrer
23	Creuament de la GIV-4082	GIV-4082	6,75	Alp	CI	42.346250,1.954742	1.422	3.900,00	20,30	10:51	12:32
24	Carrer de l'Estació			Alp	Avituallament 1	42.344620,1.956112	1.440	245,00	20,55	10:51	12:34
25	Carrer de la Font dels Tremols			Alp	CI	42.344084,1.955903	1.461	86,00	20,63	10:52	12:35
26	Carrer de la Font dels Tremols			Alp	CI	42.342197,1.955540	1.479	342,00	20,97	10:53	12:38
27				Alp		42.344592,1.949223	1.563	646,00	21,62	10:55	12:47
28	Entrada a la GI-400	GI-400	8,58	Alp	CI	42.337293,1.929312	1.630	2.330,00	23,95	11:01	13:03
29	Sortida de la GI-400	GI-400	9,26	Alp	CI	42.343098,1.929721	1.656	709,00	24,66	11:03	13:08
30				Alp		42.352617,1.919894	1.557	2.280,00	26,94	11:08	13:19
31				Alp		42.362639,1.896619	1.377	3.120,00	30,06	11:14	13:33
32				Alp	CI	42.370608,1.897128	1.168	1.560,00	31,62	11:16	13:38
33	Avinguda de la Molina			Alp	CI	42.371713,1.896010	1.164	181,00	31,80	11:17	13:38
34	Plaça Catalunya amb Mossèn Gabanyach			Alp	CI	42.374258,1.891393	1.165	489,00	32,29	11:18	13:41
35	Plaça Catalunya amb carrer de l'Esport			Alp	CI	42.374479,1.891033	1.159	34,90	32,32	11:18	13:41
36	Avinguda de Girona			Alp	CI	42.374634,1.890798	1.157	28,40	32,35	11:18	13:42
37	Avinguda de Girona amb Passeig d'Agnés Fabra			Alp	CI	42.375365,1.890881	1.149	80,50	32,43	11:18	13:42
38	Avinguda de la Cerdanya amb Carrer Xandri			Alp	Cl. Crono 2	42.375445,1.888817	1.148	180,00	32,61	11:18	13:43
39	Avinguda de la Cerdanya amb Camí d'Astoll			Alp	CI	42.375131,1.887934	1.151	82,00	32,69	11:19	13:44
40	Camí d'Astoll amb Avinguda dels Pirineus			Alp	CI	42.375930,1.887967	1.145	88,80	32,78	11:19	13:44
41	Sortida de Camí d'Astoll			Alp		42.378204,1.887892	1.133	251,00	33,03	11:19	13:45
42				Alp		42.381302,1.888777	1.121	374,00	33,41	11:20	13:47
43	Carrer de Puigllançada amb Camí del Refugi			Fontanals de Cerdanya		42.385456,1.886654	1.110	489,00	33,90	11:21	13:49
44				Fontanals de Cerdanya	CI	42.386273,1.886039	1.108	130,00	34,03	11:21	13:50
45				Fontanals de Cerdanya		42.391855,1.883881	1.093	653,00	34,68	11:23	13:53

## ETAPA 3. RUTÒMETRE

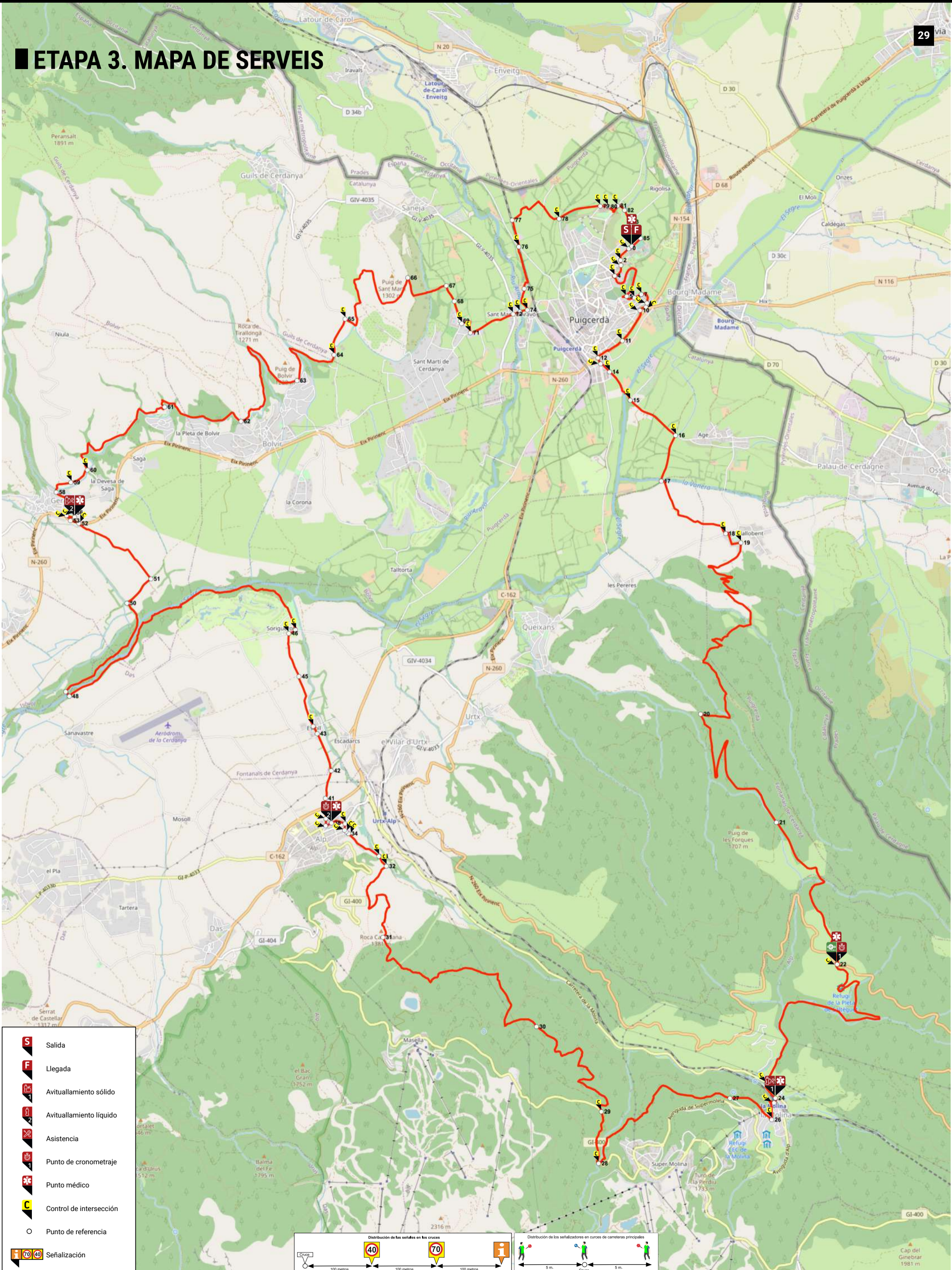
Pt	Lloc	Via	PK	Municipi	Servei	Coordenades	Altura	Parcial	Total	Primer	Darrer
46	Carretera de la Soriguerola			Fontanals de Cerdanya	Cl	42.396682,1.882343	1.083	573,00	35,25	11:24	13:57
47	Camí del Segre			Fontanals de Cerdanya	Cl	42.397072,1.883364	1.084	102,00	35,36	11:24	13:57
48				Das		42.389640,1.849088	1.050	3.780,00	39,14	11:33	14:18
49				Isòvol		42.400066,1.857814	1.067	73,60	39,21	11:33	14:18
50	Camí de Sant Jaume			Ger		42.390145,1.848528	1.052	1.590,00	40,80	11:37	14:28
51				Ger		42.402786,1.861439	1.067	447,00	41,25	11:38	14:31
52				Ger	Cl	42.408993,1.850522	1.106	1.190,00	42,44	11:41	14:40
53	Túnel Eix Pirinenc			Ger		42.409308,1.849246	1.107	115,00	42,55	11:41	14:40
54	Carrer de la Carretera Vella			Ger	Cl	42.409873,1.848665	1.114	92,60	42,64	11:42	14:41
55	Carrer de la Carretera Vella amb Capella			Ger	Cl. Avituallament 2	42.409698,1.849877	1.114	107,00	42,75	11:42	14:42
56	Carrer de Capella			Ger		42.410212,1.849740	1.122	57,70	42,81	11:42	14:42
57	Camí del Prat de la Devesa			Ger	Cl	42.411177,1.849498	1.133	108,00	42,92	11:42	14:43
58	Camí del Prat de la Devesa amb Carrer Niula			Ger		42.412493,1.847082	1.144	306,00	43,22	11:43	14:46
59	Carretera de Niula			Ger	Cl	42.413589,1.849308	1.174	265,00	43,49	11:44	14:49
60	Sortida de la Carretera de Niula			Ger	Cl	42.414975,1.851812	1.177	267,00	43,75	11:45	14:51
61				Ger		42.422026,1.863521	1.191	1.750,00	45,50	11:49	15:01
62	Camí de l'Aigua			Bolvir		42.420428,1.875104	1.174	1.290,00	46,79	11:52	15:08
63	Camí de l'Aigua			Bolvir		42.424987,1.883590	1.185	2.010,00	48,80	11:57	15:20
64	Carretera de Bolvir a Guils			Guils de Cerdanya	Cl	42.427869,1.889187	1.195	1.120,00	49,92	11:59	15:27
65	Sortida de Carretera de Bolvir a Guils			Guils de Cerdanya	Cl	42.431876,1.890886	1.213	486,00	50,41	12:01	15:30
66				Guils de Cerdanya		42.436496,1.900372	1.270	2.020,00	52,43	12:06	15:44
67				Guils de Cerdanya		42.435602,1.906219	1.174	681,00	53,11	12:07	15:46
68				Guils de Cerdanya		42.433865,1.907441	1.167	229,00	53,34	12:07	15:47

## ETAPA 3. RUTÒMETRE

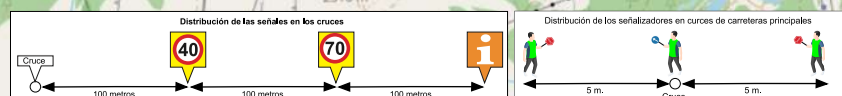
Pt	Lloc	Via	PK	Municipi	Servei	Coordenades	Altura	Parcial	Total	Primer	Darrer
69	Plaça de Sant Martí			Guils de Cerdanya	CI	42.431677,1.908340	1.163	261,00	53,60	12:08	15:49
70	Carrer del Sot			Guils de Cerdanya	CI	42.431366,1.908548	1.162	40,20	53,64	12:08	15:49
71	Camí Ral			Guils de Cerdanya	CI	42.430334,1.909862	1.157	241,00	53,88	12:09	15:50
72	Creuament de la crta GIV-4035	GIV-4035	0,74	Guils de Cerdanya	CI	42.432431,1.916346	1.153	592,00	54,47	12:10	15:53
73	Semàfor Pont de Sant Martí			Guils de Cerdanya	CI	42.432681,1.917361	1.152	93,20	54,57	12:10	15:54
74	Carrer del Pont de Sant Martí amb Farinera			Puigcerdà	CI	42.432886,1.918503	1.154	101,00	54,67	12:10	15:54
75				Puigcerdà		42.435277,1.918027	1.153	303,00	54,97	12:11	15:56
76	Carretera de la Vinyola			Puigcerdà	CI	42.439966,1.917213	1.170	578,00	55,55	12:13	16:00
77				Puigcerdà		42.442947,1.916218	1.184	375,00	55,93	12:14	16:03
78	Camí de Mas d'en Bordes		Urbana	Puigcerdà	CI	42.443088,1.923314	1.184	817,00	56,74	12:16	16:08
79	Hospital Cerdanya		Urbana	Puigcerdà	CI	42.444505,1.929549	1.217	547,00	57,29	12:17	16:12
80	Hospital Cerdanya		Urbana	Puigcerdà	CI	42.444455,1.930753	1.218	106,00	57,40	12:17	16:13
81	Camí d'Ur		Urbana	Puigcerdà	CI	42.444560,1.932171	1.218	293,00	57,69	12:18	16:15
82	Camí dels enamorats		Urbana	Puigcerdà	CI	42.444052,1.933242	1.222	98,00	57,79	12:18	16:15
83	Passeig de Rigolisa		Urbana	Puigcerdà	CI	42.442746,1.933996	1.220	169,00	57,96	12:19	16:16
84	Passeig de Rigolisa		Urbana	Puigcerdà	CI	42.442306,1.934254	1.220	54,60	58,01	12:19	16:17
85	Carrer de Ramón de Condomines		Urbana	Puigcerdà	CI	42.440914,1.935645	1.218	273,00	58,28	12:20	16:18
86	Poliesportiu de Puigcerdà		Urbana	Puigcerdà	Meta	42.440019,1.934352	1.217	138,00	58,42	12:20	16:19

<b>Kilòmetres totals</b>	<b>58,42</b>
<b>Promig del primer participant</b>	<b>24,97</b>
<b>Promig del darrer participant</b>	<b>9,62</b>
<b>Temps del primer participant</b>	<b>2:20:22</b>
<b>Temps del darrer participant</b>	<b>6:04:24</b>

# ETAPA 3. MAPA DE SERVEIS



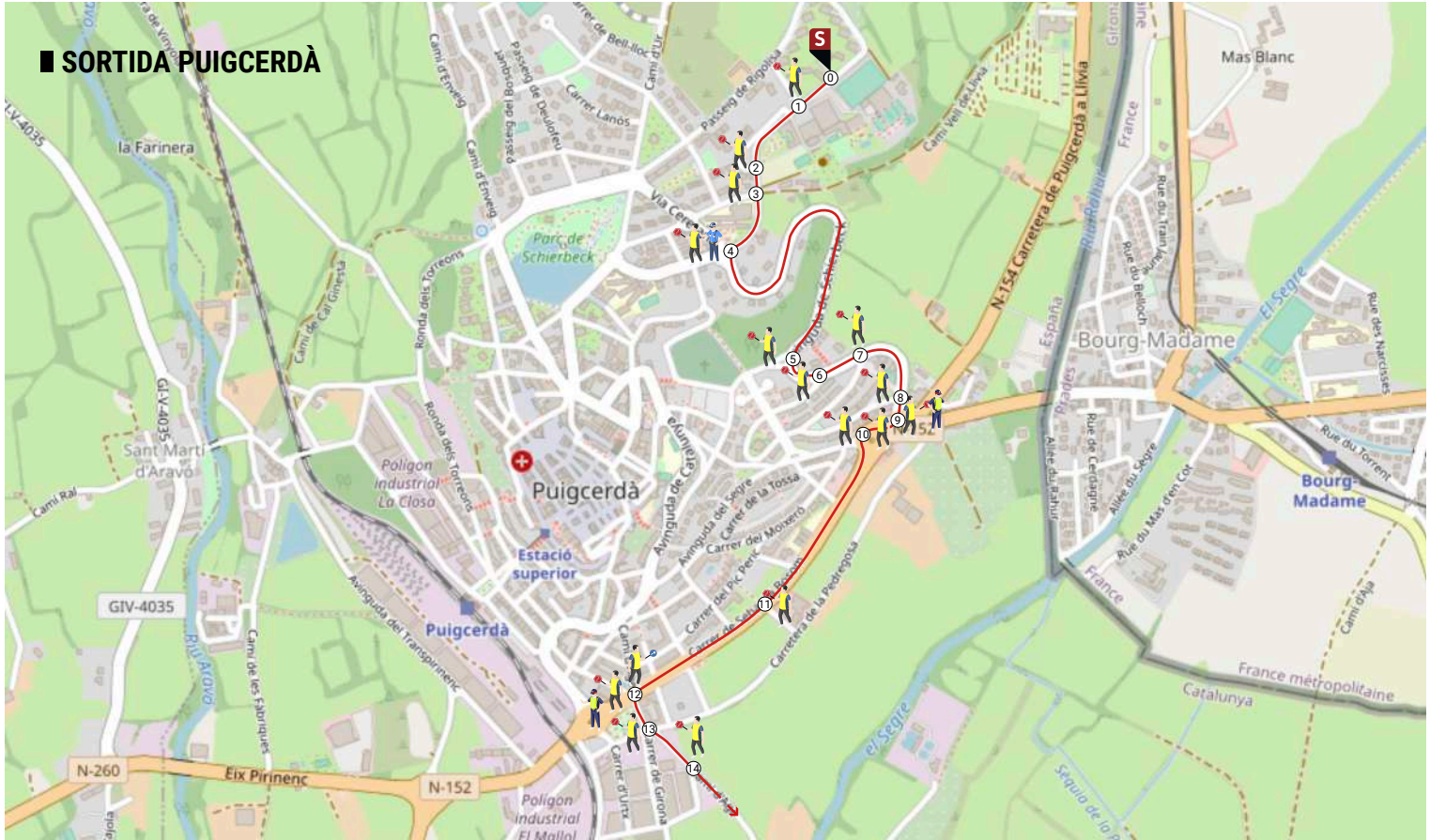
- Salida
- Llegada
- Avituallamiento sólido
- Avituallamiento líquido
- Asistencia
- Punto de cronometraje
- Punto médico
- Control de intersección
- Punto de referencia
- Señalización



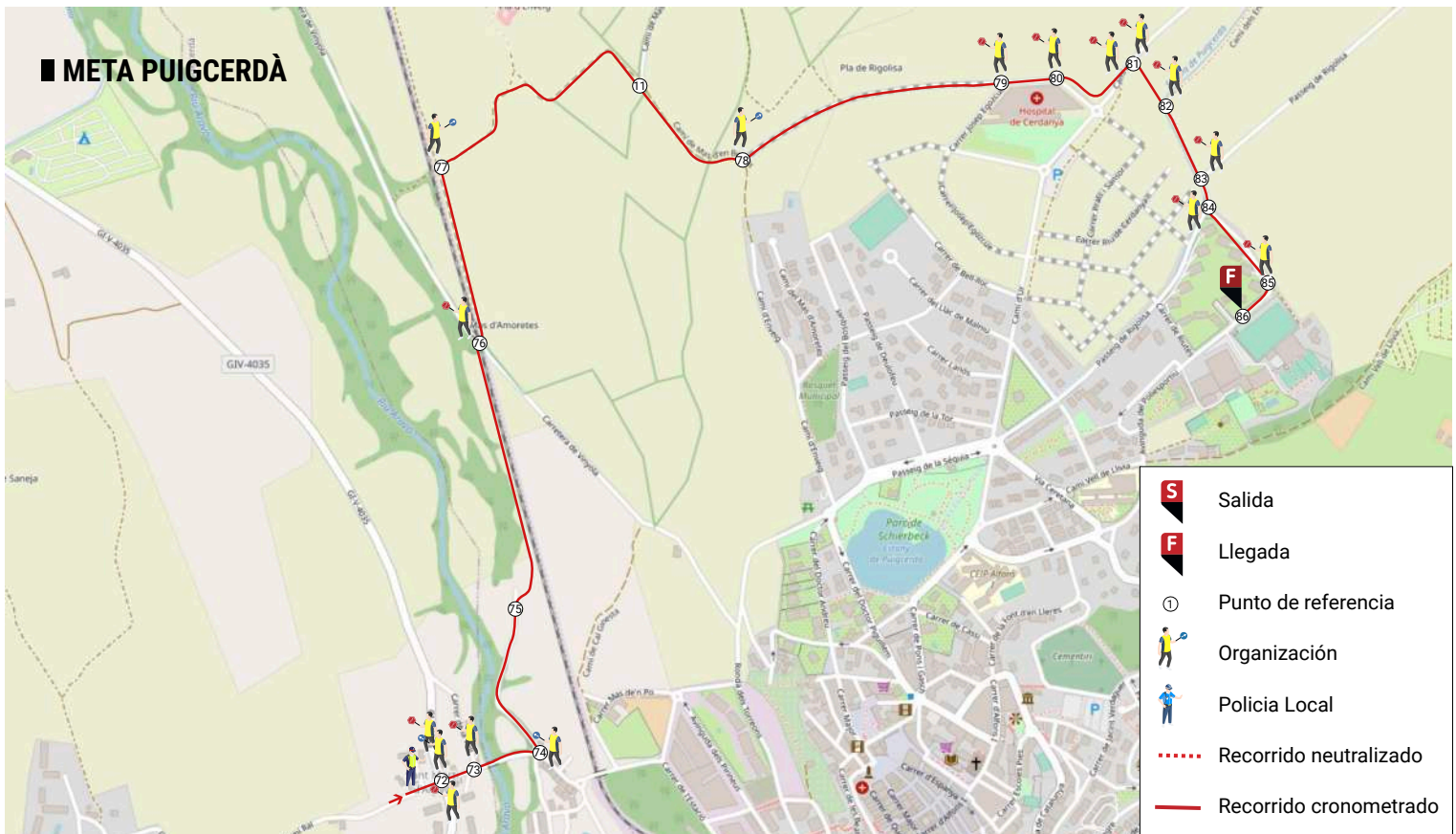
# ETAPA 3. RECORREGUT URBÀ

30

## SORTIDA PUIGCERDÀ

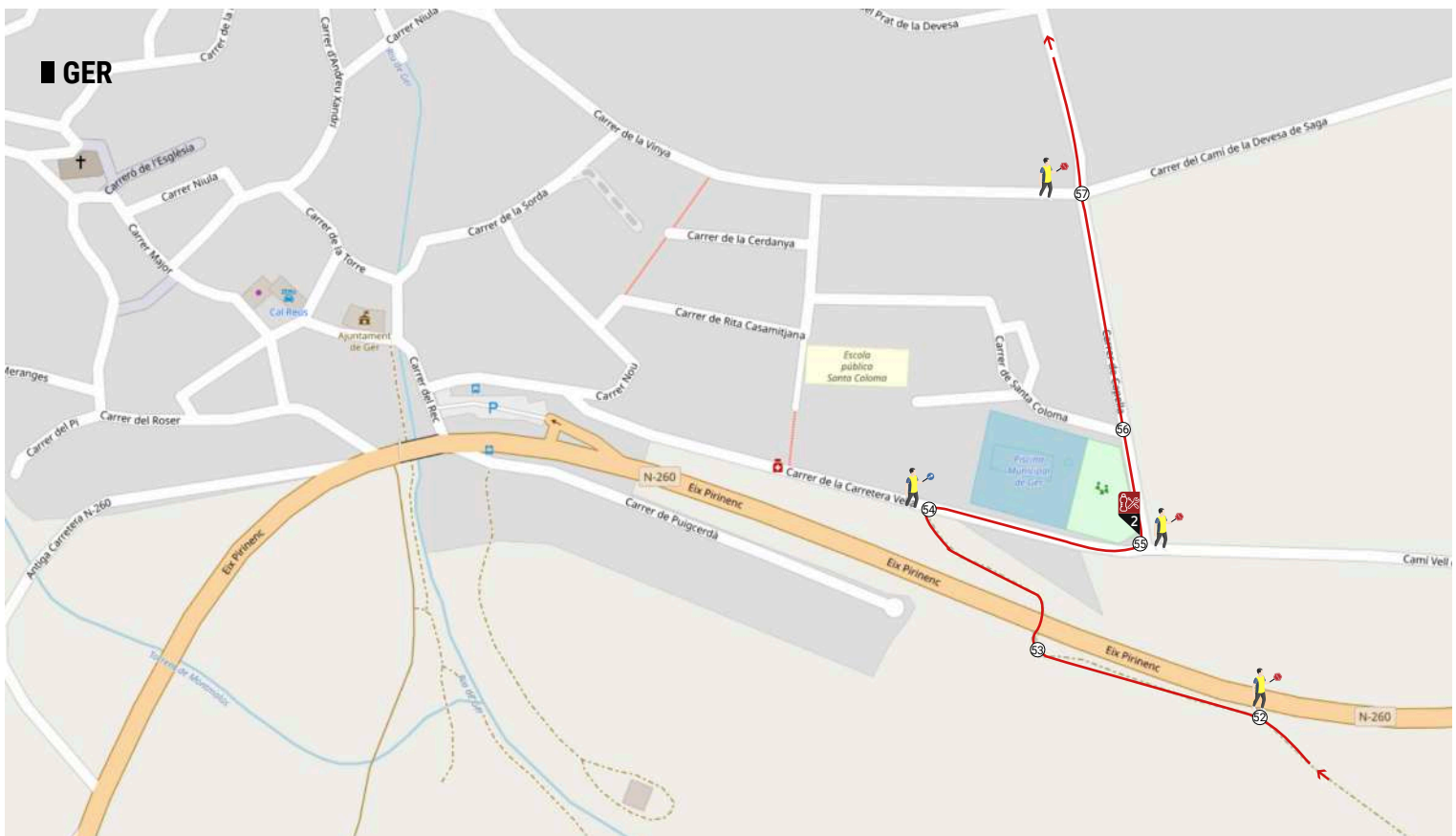
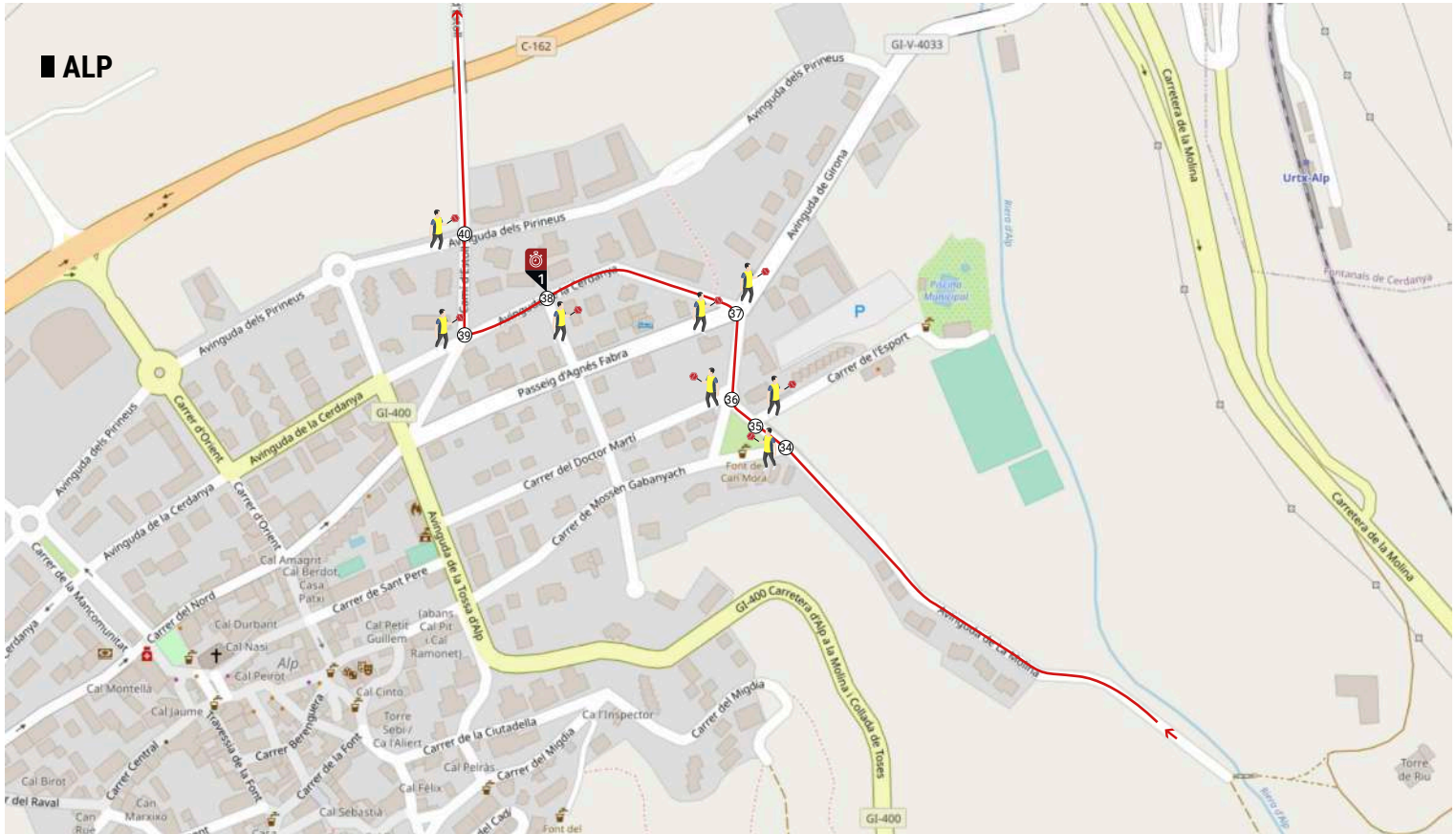


## META PUIGCERDÀ



- S** Salida
- F** Llegada
- ① Punto de referencia
- Organización
- Policia Local
- Recorrido neutralizado
- Recorrido cronometrado

# ETAPA 3. RECORREGUT URBÀ



# REGLAMENT

32

## 1. Presentación

- 1.1 CATALUNYA BIKE RACE es una competición por etapas (XCS) de bicicleta de montaña, compuesta de tres (3) etapas maratón (XCM).
- 1.2 CATALUNYA BIKE RACE es una prueba RFEC.
- 1.3 CATALUNYA BIKE RACE es una prueba organizada por Octagon Esedos S.L.
- 1.4 CATALUNYA BIKE RACE es una competición individual.
- 1.5 La competición tiene lugar desde el viernes 30 de septiembre hasta el domingo 2 de octubre de 2022.
- 1.6 La competición tiene lugar en la ciudad de Puigcerdà, Girona (España).
- 1.7 La competición se disputa según el reglamento técnico y deportivo de la Real Federación Española de Ciclismo.

## 2. Inscripción

- 2.1 Cualquier persona que desee participar en esta competición debe inscribirse a través de la página web oficial: [www.catalunyabikerace.com](http://www.catalunyabikerace.com). Para que la inscripción sea válida, es obligatorio completar todos los datos que se solicitan en el formulario y pagar la inscripción.
- 2.2 El plazo de inscripción concluye el 25 de septiembre 2022 o hasta completar las 1.000 plazas disponibles.
- 2.3 Los inscritos dentro de la última semana (del 19 al 25 de septiembre) no se les podrá garantizar el dorsal ni la medalla personalizados, como tampoco tener la talla solicitada del maillot de regalo.
- 2.4 El importe de inscripción por participante es:

FECHA	IMPORTE INSCRIPCIÓN
Primeras 200 inscripciones	149 €
Inscripciones de la 201 a 600 o hasta el 1 de septiembre	179 €
Inscripciones de la 601 a 1.000 o hasta el 25 de septiembre	209 €

- 2.5 La inscripción incluye:

- Atención al participante online y presencial.
- Derecho de participación en la competición.
- Placa numerada y dorsales personalizados (para inscritos hasta el 18 de septiembre incluido)
- Adhesivos con los perfiles de etapa.
- Race Pack.
- Regalo Finisher (si procede).
- Cronometraje y seguimiento en directo.
- Dispositivo electrónico para el control de tiempos.
- Marcaje de recorrido y personal.



- Vehículos escoba.
- Avituallamientos líquidos y sólidos.
- Asistencia médica.
- Asistencia mecánica.
- Servicio de lavado de bicicletas.
- Aparcamiento de bicicletas vigilado.
- Guardarropa.
- Vestuarios, aseos y duchas.
- Otros servicios gratuitos en el Paddock.
- Regalo especial.

2.6 El importe de inscripción no se reembolsa si participante es descalificado o abandona la competición.

2.7 Política de cancelación y cambios:

FECHA	IMPORTE CANCELACIÓN
Hasta el 30.04.2022	-60 € o traspaso a edición 2023
01.05.2022 – 17.09.2022	Traspaso a edición 2023
18.09.2022 – 25.09.2022	No reembolsable.

Las cancelaciones o cambios deben solicitarse a [inscripciones@catalunyabikerace.com](mailto:inscripciones@catalunyabikerace.com).

Los traspasos de inscripción sólo tendrán validez para una edición, si no se perderá el importe de inscripción. Si se incrementa el importe de inscripción de la siguiente edición, será obligatorio pagar la diferencia para efectuar el traspaso de la inscripción.

### 3. Participantes

3.1 Todos los participantes deben tener al menos 19 años de edad el 31 de diciembre del año en que se celebra la competición.

3.2 Los participantes deben poseer una licencia para ciclismo de competición, homologada por una federación nacional de ciclismo y por la UCI.

3.3 No se aceptan las licencias de otros deportes.

3.4 Quiénes no poseen una licencia anual para ciclismo de competición, deben obtener una licencia temporal, aprobada por la Real Federación Española de Ciclismo (RFEC). Es posible adquirir dicha licencia temporal con la inscripción.

3.5 Tanto los ciclistas con licencia de cicloturismo como aquellos que contraten la licencia temporal podrán participar de manera recreativa, pero no competir. De este modo, saldrán del último cajón y no optarán a clasificación. No obstante, si terminan las 3 etapas, obtendrán el premio finisher.

3.6 Los participantes se pueden inscribir en alguna de las siguientes categorías:

#### Elite masculino.

Un hombre que debe tener 19 años o más el 31 de diciembre del año en que se celebra la competición. Debe poseer una licencia homologada para ciclismo de competición. Quienes no la posean, no obtendrán puntos UCI ni premios en metálico.

#### Elite femenino.

Una mujer que debe tener 19 años o más el 31 de diciembre del año en que se celebra la competición. Debe poseer una licencia homologada para ciclismo de competición. Quienes no la posean, no obtendrán puntos UCI ni premios en metálico.

#### Master 30 (masculino).

Un hombre que debe tener 30 años o más el 31 de diciembre del año en que se celebra la competición. Debe poseer una licencia Master homologada para ciclismo de competición. Quienes posean licencia de categoría Elite no podrán competir en esta categoría.

#### Master 40 (masculino).

Un hombre que debe tener 40 años o más el 31 de diciembre del año en que se celebra la competición. Debe poseer una licencia Master homologada para ciclismo de competición. Quienes posean licencia de categoría Elite o Master 30 no podrán competir en esta categoría.

#### Master 50 (masculino).

Un hombre que debe tener 50 años o más el 31 de diciembre del año en que se celebra la competición. Debe poseer una licencia Master homologada para ciclismo de competición. Quienes posean licencia de categoría Elite, Master 30 o Master 40 no podrán competir en esta categoría.

#### Master femenina.

Una mujer que debe tener 30 años o más el 31 de diciembre del año en que se celebra la competición. Debe poseer una licencia Master homologada para ciclismo de competición. Quienes posean licencia de categoría Elite no podrán competir en esta categoría.

#### Cicloturista / Licencia temporal.

Cualquier ciclista, hombre o mujer, que esté en posesión de una licencia cicloturista o haya contratado la licencia temporal de la prueba. Quienes pertenezcan a esta categoría no podrán competir en la prueba, pero sí participar de manera recreativa.

3.7 Estas categorías sólo se formarán en caso de tomar la salida al menos tres personas en cada categoría.

3.8 Participantes con licencia Master no podrán competir en las categorías Elite.

### Verificaciones

#### 4.

4.1 Verificación y recogida de Race Pack es el mismo día del inicio de la competición de 09:00 a 13:00.

4.2 Por razones de seguridad, es necesario seleccionar una franja horaria en concreto durante la inscripción para recoger el dorsal. No se entregarán dorsales fuera de la franja horaria seleccionada.

4.3 Los dorsales se asignan en función de cada categoría y:

- La última actualización del ranking UCI cuando la organización asigna dorsales.
- Participantes con licencia anual de ciclismo.
- Cicloturistas por orden de inscripción.
- Licencia temporal por orden de inscripción.

4.4 Durante la verificación se entrega una pulsera identificativa a cada participante, que debe llevar durante todos los días de competición. Esta pulsera concede acceso a áreas para participantes y también es una medida de seguridad.

## 5. Reunión de equipos

- 5.1 Hay una reunión de equipos antes del inicio de la competición, obligatoria para todos los Directores de Equipo. Cualquier participante es bienvenido, pero no está obligado a asistir.
- 5.2 Cualquier cambio se anunciará en el tablón de anuncios de la prueba, página web oficial, redes sociales, correo electrónico y/o Telegram, siendo responsabilidad de los participantes estar al corriente de éstos.

## 6. Desarrollo de la prueba

- 6.1 La competición se disputa conforme a la normativa general UCI y el reglamento específico de la UCI para *Mountain Bike*.
- 6.2 Diariamente se publica la clasificación de etapa, clasificación general y orden de salida de la próxima etapa.
- 6.3 Hay diferentes parrillas de salida en función de la clasificación general de la prueba.
- 6.4 Las parrillas de salida se abren veinte (20) minutos antes de la hora de salida de la etapa.
- 6.5 Cinco (5) minutos antes de la hora de salida no está permitido acceder a parrilla de salida, debiéndose colocar en la parte trasera del correspondiente grupo de salida.
- 6.6 Ningún participante puede tomar la salida una vez se haya dado la salida oficial, salvo que un Comisario lo consienta. Los participantes que tomen la salida después de esa hora serán considerados DNS (Did Not Start).
- 6.7 Tras la primera etapa, las parrillas de salida se forman en base a la clasificación absoluta con cajones de 100 ciclistas. Los ciclistas que estén fuera de competición saldrán juntos desde el último cajón.
- 6.8 Por motivos de seguridad, todas las salidas serán escalonadas.
- 6.9 Cada control de paso, control de intersección, punto de avituallamiento, salida y llegada tiene una hora máxima de paso, momento en el cual se cierra el servicio. El tiempo para alcanzar estos puntos se anuncia en el rutómetro de la competición. Una vez superado el tiempo máximo, los participantes pueden seguir en el recorrido hasta llegar a la meta siguiendo las normas de circulación y sin tener preferencia en las intersecciones.
- 6.10 Una vez superado ese horario, el organizador tiene derecho de forzar el abandono del participante en esa etapa, pudiendo salir la siguiente desde el último cajón y quedando fuera de clasificación.
- 6.11 Juego Limpio. Supone competir limpiamente, en igualdad de condiciones y disfrutar del deporte por encima de la ambición de victoria, cumpliendo las reglas, sin hacer trampas, trucos o simulaciones para confundir a los adversarios o Comisarios. Asumiendo la derrota con dignidad y celebrando la victoria con sencillez y respeto.  
Los participantes deben mostrar un comportamiento honesto, respetuoso y correcto ante sus oponentes, Comisarios y cualquier persona implicada en la prueba. Mostrar deportividad y ética, evitando conductas innecesarias, ilícitas, feas, agresivas o desobedientes.
- 6.12 Los Comisarios pueden descalificar a cualquier participante que no respete el juego limpio, expulsándole de la prueba sin posibilidad de continuar en ella.

- 6.13 Los participantes que dejan de estar oficialmente clasificados pueden continuar participando en la prueba de manera recreativa siempre y cuando no intervengan en el desarrollo ni resultado de la competición. No cumplir esta norma supone la expulsión de la prueba, sin posibilidad de continuar.
- 6.14 Cualquier participante puede ser sometido a un control antidopaje oficial de acuerdo con la normativa UCI, WADA, AEPSAD u otro organismo autorizado.

## 7. Salidas neutralizadas

- 7.1 Por motivos de seguridad la salida de cualquier etapa puede ser neutralizada. El Director del Recorrido encabeza a los participantes en un vehículo oficial de la prueba. En el momento que el Director del Recorrido da inicio a la etapa, los participantes deben comenzar a competir.
- 7.2 Cuando el vehículo oficial de la competición llega al final del tramo neutralizado, se aparta a un lado e indica el fin del tramo neutralizado.
- 7.3 Durante la salida neutralizada está prohibido adelantar al vehículo del Director del Recorrido. Los Comisarios podrán penalizar aquellos participantes que incumplan esta norma.

## 8. Llegadas neutralizadas

- 8.1 Por motivos de seguridad, la línea de meta puede ser adelantada antes de alcanzar un tramo de asfalto. En este caso se adjudica un tiempo para completar la distancia entre la línea de meta y el Paddock. Todo retraso hasta la zona de Paddock será penalizado a razón de un (1) minuto por minuto de retraso. Es obligatorio pasar por el control situado en el Paddock.

## 9. Rutómetro

- 9.1 Cada etapa posee un rutómetro detallando la distancia, altitud, controles de paso, intersecciones, puntos de avituallamiento/asistencia y hora de cierre de cada uno de los servicios.
- 9.2 El rutómetro también indica si la salida o llegada son neutralizadas, la distancia del tramo neutralizado y el tiempo permitido entre la llegada y el paddock, si la etapa tiene una llegada neutralizada.
- 9.3 Este rutómetro es puramente informativo y no es necesario para realizar cada etapa.

## 10. Recorrido

- 10.1 La competición se disputa en tres (3) días:

ETAPA	FORMATO	FECHA	SEDE
ETAPA 1	XCM	30.09.2022	Puigcerdà
ETAPA 2	XCM	01.10.2022	Puigcerdà
ETAPA 3	XCM	02.10.2022	Puigcerdà

- 10.2 El recorrido está debidamente marcado con señales, especialmente en los puntos conflictivos, como cruces, intersecciones de carretera o calles.
- 10.3 El recorrido es abierto al tráfico, pero debidamente controlado. Los participantes deben seguir las indicaciones de las autoridades de tráfico y/o miembros de la organización, y circular con precaución. En las vías públicas españolas, los ciclistas deben permanecer en el arcén del carril derecho. En pistas, es recomendable circular por el lado derecho.
- 10.4 El recorrido incluye ascensiones exigentes y tramos técnicos en descenso. Es responsabilidad del participante decidir si lo puede superar montado sobre la bici. La organización no es responsable de accidentes relacionados con la destreza de cada participante o su nivel de forma física.
- 10.5 Durante el recorrido se establecen dos tipos de controles: control de paso (CP) y control de intersección (CI).
- 10.6 Abandonar el recorrido marcado por la organización supone la descalificación.
- 10.7 Todos los participantes deben permanecer dentro de los límites naturales de los caminos, sin realizar recortes ni tomar atajos.

## 11. Avituallamientos y zonas de asistencia

- 11.1 Los avituallamientos y zonas de asistencia técnica están debidamente señalizados a lo largo del recorrido. Éstos disponen de todo lo necesario para cubrir las necesidades de alimentación e hidratación de los participantes durante la etapa.
- 11.2 Los avituallamientos coinciden con las zonas de asistencia, salvo que se indique lo contrario.
- 11.3 Por razones de seguridad, los alimentos de los avituallamientos serán entregados por parte de la organización que tomará las medidas sanitarias protocolarias. En ningún caso, el ciclista podrá manipular los alimentos.

## 12. Señalización

- 12.1 El recorrido está flechado con señales rojas, azules o amarillas (dependiendo del día). Las señales blancas con una cruz del color de la etapa indican dirección errónea. No se necesita ningún dispositivo electrónico para seguir el recorrido.



- 12.2 Cada diez kilómetros y los últimos cinco kilómetros restantes hasta la meta están indicados.



12.3 La organización podrá publicar en su página web el track GPX el día antes de la etapa, pero será sólo de carácter informativo. Prevalecen las flechas.

### 13. Tramos impracticables

13.1 En caso de que un tramo del recorrido sea impracticable e imposible de franquear por circunstancias imprevistas, los Comisarios, Director de Recorrido y Director de Competición, pueden desviar el recorrido por los puntos previstos por la organización.

13.2 En caso de no ser posible, se toma como tiempo de llegada el punto donde está el último control de tiempo.

### 14. Abandonos

14.1 Un participante que abandone debe comunicarlo a la organización tan pronto como sea posible.

14.2 No notificar un abandono supone la expulsión de la competición.

14.3 En caso de accidente o emergencia, y salvaguardando la seguridad de los participantes, la organización tiene el derecho de retirar a un participante de la competición.

### 15. Clasificaciones

15.1 Las clasificaciones de cada etapa se realizan de acuerdo con el tiempo invertido para completar cada una, más las penalizaciones de tiempo acumuladas.

15.2 La suma total del tiempo de las etapas completadas y el total de las penalizaciones de tiempo, establecen la clasificación general.

15.3 Se establecen las siguientes clasificaciones:

- Absoluto.
- Elite Masculino.
- Elite Femenina.
- Master Femenina.
- Master 30 (masculino).
- Master 40 (masculino).
- Master 50 (masculino).
- Equipos.

15.4 Cualquier participante que oficialmente no completa una etapa, queda fuera de la clasificación y no es considerado Finisher.

15.5 Se considera oficialmente Finisher a todo participante que complete la prueba de manera reglamentaria

- 15.6 Todos los participantes portan un chip desechable para registrar sus tiempos y poder realizar un seguimiento de ellos. Los Comisarios deben aprobar estos tiempos para que los resultados sean considerados válidos.
- 15.7 La organización posee el derecho de requisar el dispositivo electrónico de cualquier participante para comprobar que éste ha seguido el recorrido oficial, sin tomar atajos ni rodar fuera de los límites naturales del camino.

## 16. Premios

- 16.1 Cada etapa cuenta con una entrega de premios para cada categoría.
- 16.2 Los tres (3) primeros participantes de cada categoría y los correspondientes líderes de la prueba tienen ceremonia de podio cuya asistencia es obligatoria.
- 16.3 En la entrega de premios final, los tres (3) primeros clasificados de cada categoría y el mejor (1) clasificado de la categoría de equipos de la clasificación general son llamados inmediatamente al podio, una vez todos han cruzado la línea de meta.
- 16.4 Se otorgan premios en metálico a las categorías Elite.
- 16.5 Premios en metálico:
- Elite masculina y Elite femenina

	1	2	3	4	5
ETAPA 1	200 €	150 €	100 €	75 €	50 €
ETAPA 2	200 €	150 €	100 €	75 €	50 €
ETAPA 3	200 €	150 €	100 €	75 €	50 €
GENERAL	300 €	250 €	200 €	175 €	150 €

- 16.6 Los premios en metálico se pagan por transferencia bancaria una vez finalizada la prueba.
- 16.7 Tras la prueba, la organización solicitará a los premiados, vía correo electrónico, toda la documentación requerida para poder realizar el pago. Si la organización no recibe respuesta por parte del premiado en un plazo de 6 meses desde el último día de prueba, entiende que el participante renuncia a percibir el correspondiente premio en metálico.

## 17. Clasificación por equipos

- 17.1 Un equipo lo componen un mínimo de tres (3) participantes, dos (2) hombres y una (1) mujer, y un máximo de cinco (5) personas, tres (3) hombres y dos (2) mujeres.
- 17.2 Cada miembro del equipo compite de manera individual en su correspondiente categoría. Es decir, el equipo no está obligado a permanecer unido.

- 17.3 Una vez iniciada la prueba, no se permiten cambios ni sustituciones.
- 17.4 Participantes que sean descalificados, retirados, etc., de la prueba, dejan de formar parte del equipo.
- 17.5 Si un equipo pierde integrantes hasta ser menos de dos (2) hombres y una (1) mujer, éste queda fuera de la clasificación por equipos.
- 17.6 La clasificación por equipos se establece por la suma de tiempos de los dos (2) mejores hombres y la (1) mejor mujer, independientemente de su categoría individual. Si un equipo tiene más de tres miembros, se descartan los tiempos de los otros miembros del equipo.
- 17.7 Para la clasificación de cada etapa, los tres (3) mejores miembros de un equipo, dos (2) hombres y una (1) mujer, pueden ser distintos cada día. La clasificación general supone la suma de los tres (3) mejores miembros del equipo, dos (2) hombres y una (1) mujer, de acuerdo con su clasificación general final absoluta.
- 17.8 Se premiará al mejor equipo de la clasificación final.

## 18. Bicicleta

- 18.1 La bicicleta debe estar acorde a la normativa UCI, tanto en características técnicas como en seguridad.
- 18.2 Se permite a los participantes cambiar de bicicleta cada etapa, pero no pueden ser completamente sustituidas ni cambiadas durante una etapa.
- 18.3 Las bicicletas depositadas en el aparcamiento de bicicletas oficial de la prueba sólo pueden ser retiradas por los participantes cuya pulsera coincida con la placa numerada de la bicicleta.
- 18.4 Las bicicletas tándem no están permitidas.

## 19. Equipamiento

- 19.1 Es obligatorio competir con la placa y dorsal entregados por la organización. La placa debe estar debidamente colocada en la parte delantera de la bicicleta. El dorsal debe colocarse en la espalda del participante. Ambos deben ser claramente visibles y ninguno puede ser modificado. El dispositivo electrónico para el control de tiempos tampoco se puede modificar y debe ir colocado donde lo indique la organización.
- 19.2 Todos los líderes de la clasificación general de su categoría deben vestir el maillot de líder, entregado por la organización. Dispone de un espacio en blanco delante y detrás para colocar la publicidad del participante.
- 19.3 Es responsabilidad del participante colocar sus patrocinadores en el espacio provisto en el maillot de líder.
- 19.4 Por motivos de seguridad se recomienda llevar teléfono móvil. Las señales del recorrido, las placas de las bicis, los dorsales de espalda y las pulseras del participante tienen impreso un número de teléfono al que sólo se debe llamar en caso de emergencia. ¡No es un teléfono de información!
- 19.5 En determinadas etapas puede ser necesario llevar ropa de abrigo (chubasquero, manguitos,



perneras, etc.). La organización no provee estas prendas a los participantes y no se responsabiliza de la elección de ropa de cada persona.

- 19.6 La organización no se responsabiliza de ningún objeto dejado suelto o incorrectamente guardado en la mochila/bolsa.
- 19.7 La organización no se hace responsable de ningún objeto perdido u olvidado a lo largo del recorrido o en el transcurso de la prueba por ningún participante.
- 19.8 La organización no se hace responsable de ninguna avería ni reparación de la bicicleta que pueda suceder en el transcurso de la prueba.

## 20. Deporte y naturaleza

- 20.1 Nuestro deporte, el ciclismo de montaña, es una actividad de competición y ocio que se desarrolla en la naturaleza y su impacto en este entorno es una responsabilidad para todos los participantes y organizadores de pruebas deportivas. Cualquier participante que arroje basura a lo largo del recorrido, no sea respetuoso con el entorno (rodar fuera de los caminos, tomar atajos que dañen la vegetación, etc.), no sea cuidadoso con los animales, deje atrás algún recambio, etc. podrá ser penalizado por los Comisarios.
- 20.2 Los caminos por los que transcurre la competición son cedidos única y exclusivamente para los días de la competición, por lo que no está permitido divulgar de los tracks GPS del recorrido.
- 20.3 Los Comisarios pueden descalificar a cualquier participante que no respete el medio ambiente o las propiedades privadas que se atraviesan durante la prueba, expulsándoles de la prueba sin posibilidad de continuar en ella.

## 21. Consideraciones

- 21.1 Cualquier participante puede ser sometido a un control antidopaje oficial de acuerdo con la normativa UCI.
- 21.2 Todos los participantes ceden sus derechos de imagen a la organización, pudiendo utilizar cualquier fotografía o vídeo donde aparezcan. Las imágenes pueden ser tomadas tanto por cámaras de foto o vídeo convencionales, como cámaras deportivas de acción o incluso desde dron aéreo.
- 21.3 El participante debe ser consciente en todo momento de la localización del dron, sobre todo cuando estos vuelen a baja altura y bajo ningún concepto acercarse a ellos. En caso de caída del dron, rogamos mantenerse lejos del mismo y no tocarlo. En los despegues y aterrizajes no estar a menos de 10 metros. Los pilotos serán plenamente identificables para poder advertirles de cualquier circunstancia.
- 21.4 La organización no se hace cargo de los gastos ni deudas en las que pueda incurrir un participante durante la prueba.
- 21.5 Si es necesario y bajo circunstancias graves, la organización se reserva el derecho, sin previo aviso y con el fin de garantizar el correcto desarrollo y la seguridad de la prueba (participantes, Comisarios, personal, etc), de retrasar la hora de salida, modificar el horario, y/o modificar o cancelar una etapa.
- 21.6 Los Comisarios pueden descalificar a cualquier participante que no respete estas consideraciones, expulsándoles de la prueba sin posibilidad de continuar en ella.

21.7 La organización se reserva el derecho de modificar este reglamento sin aviso ni consentimiento previo.

21.8 La organización se reserva el derecho de admisión.

21.9 Todos los horarios pueden verse modificados en función de la situación sanitaria de la fecha prevista de la celebración del evento.

21.10 En caso de suspensión definitiva de la prueba por causas de fuerza mayor provocadas por la pandemia de Covid-19, previa a la celebración del evento, la organización lo comunicará a los participantes y tendrán la opción de solicitar la devolución del importe de la inscripción.

## 22. Reclamaciones

22.1 Las reclamaciones deben ser formalmente presentadas a los Comisarios y tramitadas por éstos acogiéndose a la normativa UCI.

## 23. Paddock

23.1 Ningún participante ni asistente de equipo puede acampar ni pernoctar en el Paddock.

23.2 La organización no facilita agua ni electricidad a los equipos instalados en el Paddock, que deben ser autosuficientes, salvo contratado con la organización.

## 24. Cláusula Covid-19

24.1 Todo participante de Catalunya Bike Race 2022 declara y manifiesta haber leído y aceptado durante el proceso de inscripción el documento informativo por parte de la Real Federación Española de Ciclismo en el que se informa de las medidas que debe adoptar el ciclista y las que adoptará la organización para velar por la seguridad del evento.

24.2 Todo participante de Catalunya Bike Race 2022 declara y manifiesta haber leído y aceptado durante el proceso de inscripción el documento informativo acerca del protocolo de seguridad por Covid-19 creado por la organización junto con los servicios sanitarios competentes, condición indispensable para tomar parte en la prueba.

INSCRIBIRSE EN CATALUNYA BIKE RACE IMPLICA LA ACEPTACIÓN Y CUMPLIMIENTO DE ESTE REGLAMENTO. TAMBIÉN IMPLICA LA ACEPTACIÓN DE LA POLÍTICA DE CANCELACIÓN Y MODIFICACIÓN, LA LEY DE PROTECCIÓN DE DATOS Y POLÍTICA DE RESPONSABILIDAD.

## DADES DE CONTACTE

43

### **Octagon Esedos**

Francesc Moragues, 1  
08770 Sant Sadurní d'Anoia

*Director Executiu: Aitor Jimenez*

E Mail: [Aitor.Jimenez@octagon.com](mailto:Aitor.Jimenez@octagon.com)

Teléfono: +34 938 089 900

Móvil: +34 617 463 605

*Responsable de Seguretat Vial: Jordi Mas*

E Mail: [jordi.m@me.com](mailto:jordi.m@me.com)

Móvil: +34 609 839 699

*Coordinació: Luis Molina*

E Mail: [luis.molina@octagon.com](mailto:luis.molina@octagon.com)

Móvil: +34 609 220 018

*Gestió de etapes: José Antonio Hermida*

E Mail: [hermidabike@hotmail.com](mailto:hermidabike@hotmail.com)

Móvil: +34 639 534 189

*Gestió de personal: Adrià Mejias*

E Mail: [adriameji@gmail.com](mailto:adriameji@gmail.com)

Móvil: +376 628 437