








KILÓMETROS		ITINERARIO				HORARIOS		
Recorridos	Recorrer					38	40	42
			Salid neutralizada / Poliesportiu Municipal			14:55	14:55	14:55
0,00	125,00	T-315	Salida real / Ctra. T-315 (Señal vertical ITV)			15:00	15:00	15:00
0,40	124,60	T-315	Rotonda T-315 / A-7, sigue recto dirección Reus			15:00	15:00	15:00
2,60	122,40	T-315	Rotonda T-315 / T-11, por 3a salida dirección Falset			15:04	15:03	15:03
3,00	122,00	T-11	Incorporación lateral a T-11, dirección Falset			15:04	15:04	15:04
4,60	120,40	T-11	T-11 / C-14, Reus - Salou, sigue recto			15:07	15:06	15:06
6,80	118,20	T-11	Incorporación lateral T-11, dirección rotonda TV-3141			15:10	15:10	15:09
7,20	117,80	TV-3141	Rotonda TV-3141, 3a salida dirección Cambrils			15:11	15:10	15:10
9,30	115,70	TV-3141	Cruce Club de Golf Aigües Verds, sigue recto			15:14	15:13	15:13
11,40	113,60	TV-3141	Cruce TV-3142, giro derecha dirección Riudoms			15:18	15:17	15:16
14,70	110,30	TV-3142	Rotonda T-314, giro izquierda dirección Vinyols			15:23	15:22	15:21
17,40	107,60	T-314	Vinyols / Paso población por Adva. Reus / rotonda			15:27	15:26	15:24
17,80	107,20	T-314	Rotonda camí Vinyols/Cambrils, sigue recto			15:28	15:26	15:25
19,60	105,40	T-312	Rotonda Parc Samà, giro derecha dirección Montbrió			15:30	15:29	15:28
21,70	103,30	T-312	Rotonda giro derecha por T-310, dirección Reus			15:34	15:32	15:31
25,80	99,20	T-310	Rotonda Riudoms TV-3103, sigue recto dirección Reus			15:40	15:38	15:36
27,50	97,50	T-310	Rotonda Riudoms Avda. Prat, sigue recto dirección Reus			15:43	15:41	15:39
29,70	95,30	T-310	Cruce Bon Area, giro derecha por T-314 dirección Vinyols			15:46	15:44	15:42
32,20	92,80	T-314	Rotonda T-314, sigue recto dirección Vinyols			15:50	15:48	15:46
34,80	90,20	T-314	Vinyols / Paso población por Adva. Reus / rotonda			15:54	15:52	15:49
35,20	89,80	T-314	Rotonda camí Vinyols/Cambrils, sigue recto			15:55	15:52	15:50
37,00	88,00	T-312	Rotonda Parc Samà, giro derecha dirección Montbrió			15:58	15:55	15:52
39,00	86,00	T-312	Rotonda giro derecha por T-310, dirección Reus			16:01	15:58	15:55
43,00	82,00	T-310	Rotonda Riudoms TV-3103, sigue recto dirección Reus			16:07	16:04	16:01
44,80	68,50	T-310	Rotonda Riudoms Avda. Prat, sigue recto dirección Reus			16:10	16:06	16:03
47,00	67,90	T-310	Cruce Bon Area, giro derecha por T-314 dirección Vinyols			16:11	16:07	16:04
49,40	64,80	T-314	Rotonda T-314, sigue recto dirección Vinyols			16:16	16:12	16:08
52,00	73,00	T-314	Vinyols / Paso población por Adva. Reus / rotonda			16:22	16:18	16:14
52,40	72,60	T-314	Rotonda camí Vinyols/Cambrils, sigue recto			16:22	16:18	16:14
54,20	70,80	T-312	Rotonda Parc Samà, giro derecha dirección Montbrió			16:25	16:21	16:17
56,20	68,80	T-312	Rotonda T-310, sigue recto dirección Montbrió del Camp			16:28	16:24	16:20
57,00	68,00	T-312	Montbrió del Camp / Paso población por Avda. St. Jordi			16:30	16:25	16:21
57,60	46,50	T-313	Rotonda salida Montbrió, sigue recto por T-313			16:31	16:26	16:22
60,60	64,40	T-313	Cruce Riudecanyes, sigue recto			16:35	16:30	16:26
65,70	59,30	T-313	Cruce Duesaigües / L'Argentera, sigue recto por T-313		INICIO PUERTO	16:43	16:38	16:33
72,50	38,00	T-313	Rotonda Coll Teixeta, sigue recto dirección Porrera			16:54	16:48	16:43
72,70	52,30	T-313	COLL DE LA TEIXETA - 541m. 7km. 4,2%			16:54	16:49	16:43

72,80	52,20	N-420a	Rotonda N-420a sigue por TP-7401 dirección Porrera		16:54	16:49	16:44
73,00	52,00	TP-7401	Rotonda TP-7401, sigue recto dirección Porrera		16:55	16:49	16:44
78,20	46,80	TP-7403	Cruce incorporación derecha por TP-7402 dirección Prades		17:03	16:57	16:51
78,70	46,30	TP-7402	Puente Rio Cortiella, sigue recto	INICIO PUERTO	17:04	16:58	16:52
82,00	43,00	TP-7402	COLL DE PORRERA - 539m. 3,3km. 7,1%		17:09	17:03	16:57
87,00	38,00	C-242	Cruce incorporación a C-242 dirección Reus/Alforja		17:17	17:10	17:04
87,30	37,70	C-242	Sigue por C-242 dirección Reus/Alforja	INICIO PUERTO	17:17	17:10	17:04
92,00	33,00	C-242	COLL D'ALFORJA - 641m. 4,7km. 4,8%		17:25	17:18	17:11
95,20	96,80	C-242	Cantera piedra Sorigué / arena calzada		17:30	17:22	17:16
97,30	27,70	C-242	Rotonda Alforja, giro izquierda por TP-7013		17:33	17:25	17:19
100,00	25,00	TP-7013	Cruce Urbanización Portugal, sigue recto		17:37	17:30	17:22
102,90	22,10	T-704	Rotonda Vilaplana, giro derecha dirección Reus/Aleixar		17:42	17:34	17:27
106,00	19,00	T-704	Aleixar / Paso población con baden en descenso		17:47	17:39	17:31
108,00	17,00	T-704	Maspujols / Paso población con baden y rotonda		17:50	17:42	17:34
110,50	14,50	N-420a	Incorporación 1ª rotonda dirección Tarragona		17:54	17:45	17:37
110,60	14,40	N-420a	Paso 2ª rotonda giro izquierda dirección Tarragona		17:54	17:45	17:37
111,00	14,00	T-11	Incorporación T-11 por lateral		17:55	17:46	17:38
113,00	12,00	T-11	T-11 / Polígono Agoreus, sigue recto		17:58	17:49	17:41
114,00	11,00	T-11	T-11 / Ctra. Cambrils - Reus, sigue recto		18:00	17:51	17:42
117,00	8,00	T-11	T-11 / Ctra. Salou - Reus, sigue recto		18:04	17:55	17:47
119,00	6,00	T-11	Salida lateral derecha a T-315, dirección Vila-seca		18:07	17:58	17:50
119,10	5,90	T-315	Rotonda ctra. Bellisens T-315, giro derecha Vila-seca		18:07	17:58	17:50
120,10	4,90	T-315	Cruce Sanatorio Villablanca, sigue recto		18:09	18:00	17:51
121,00	4,00	T-315	Cruce Polígono Ind. Alba, sigue recto		18:11	18:01	17:52
121,40	3,60	T-315	Rotonda T-315 / A-7, sigue recto Tarragona / Vila-seca		18:11	18:02	17:53
122,20	2,80	T-315	Cruce desvío por puente N-340		18:12	18:03	17:54
122,80	2,20	N-340	Incorporación N-340, dirección Tarragona		18:13	18:04	17:55
123,80	1,20	N-340	Cruce semáforo, giro izquierda entrada La Canonja		18:15	18:05	17:56
124,00	1,00	TV-3145	La Canonja por Avda. de La Pineda		18:15	18:06	17:57
124,50	0,50		Sigue por Plaça Castell Masricart - C/ Escultor Martorell		18:16	18:06	17:57
125,00	0,00		META / POLIESPORTU MUNICIPAL		18:17	18:07	17:58