



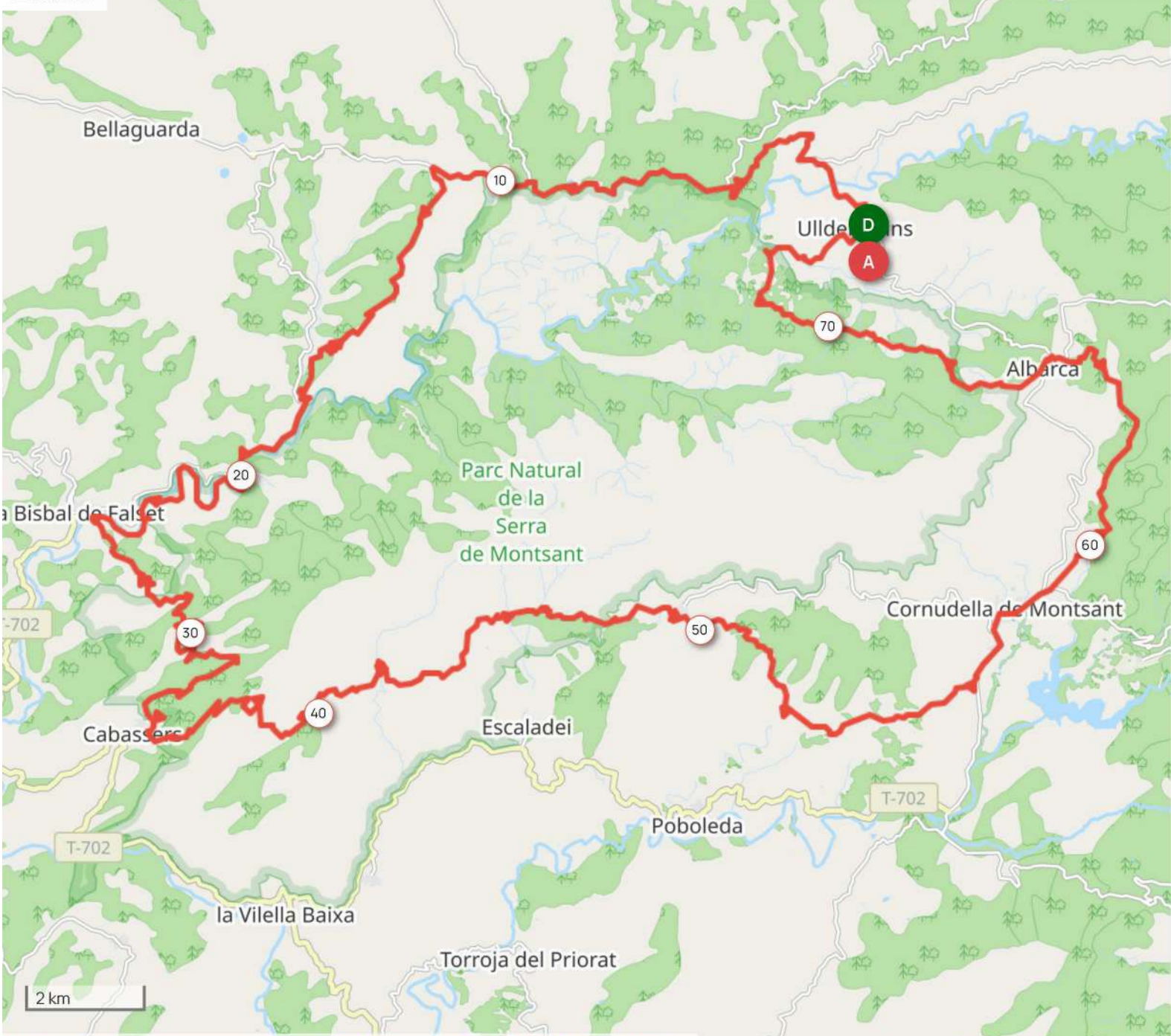
Distance
74.68 km

Dénivelé +
1841 m

Dénivelé -
1839 m

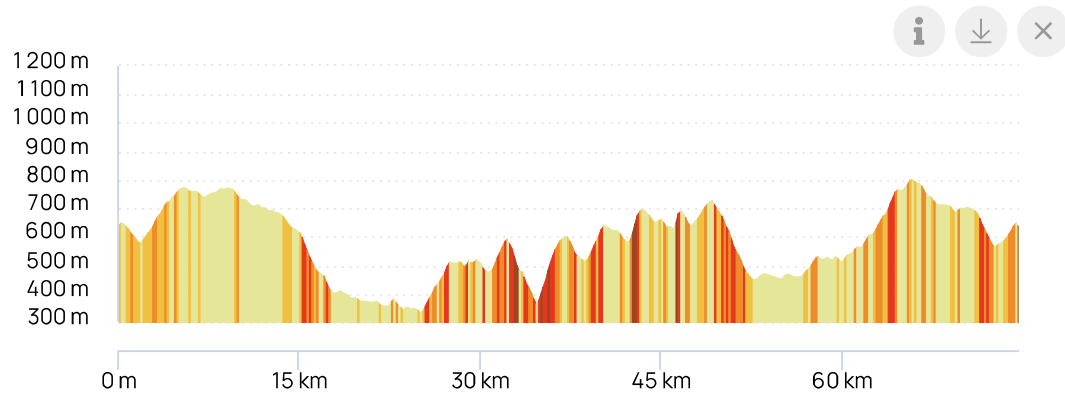
Altitude min.
336 m

Altitude max.
805 m



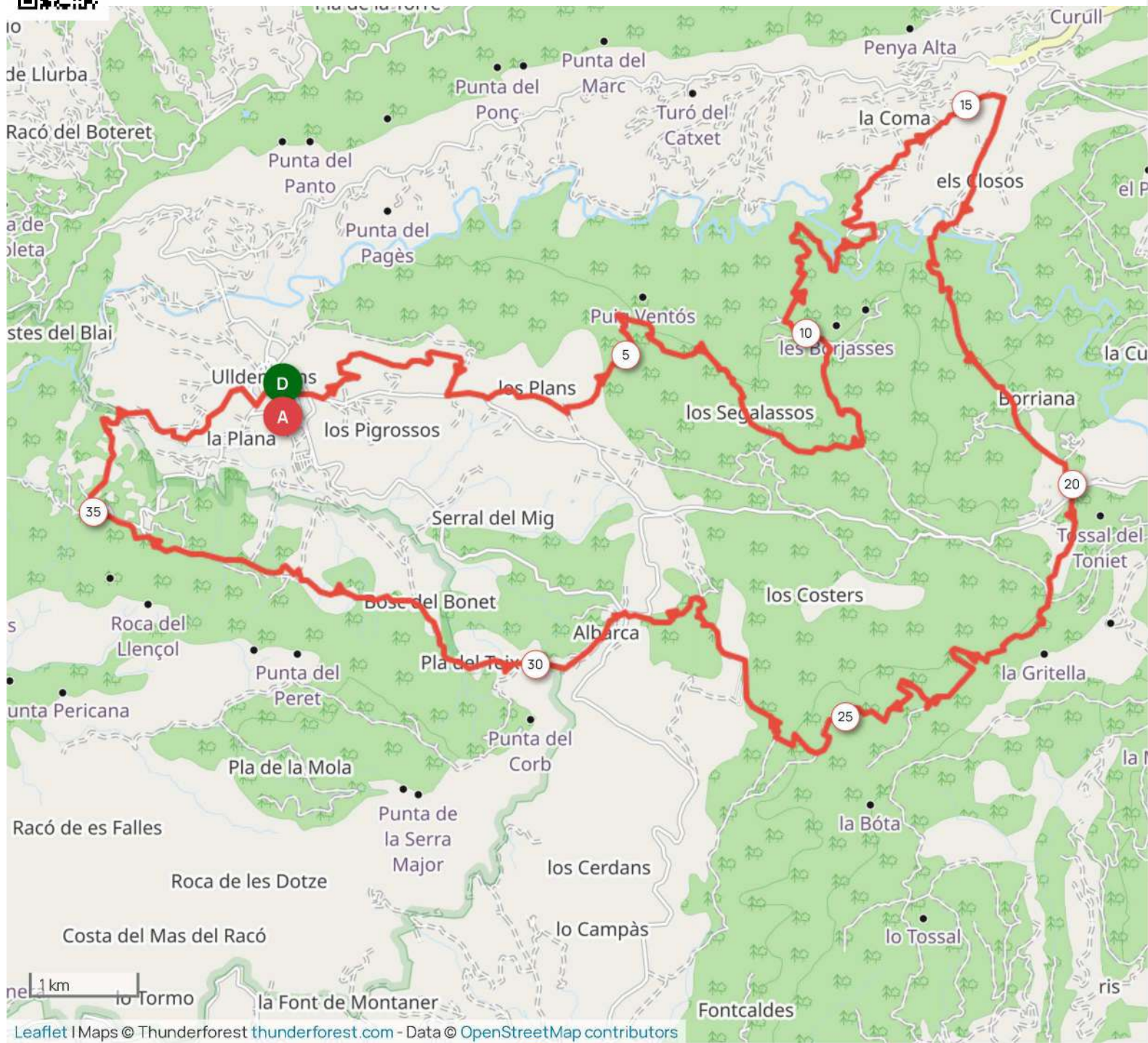
Leaflet | Maps © Thunderforest thunderforest.com - Data © OpenStreetMap contributors

Les informations sur les types de voies ne sont pas disponibles pour ce parcours.
[En savoir plus](#)





Distance 38.30 km Dénivelé + 1 059 m Dénivelé - 1 052 m Altitude min. 566 m Altitude max. 998 m



Les informations sur les types de voies ne sont pas disponibles pour ce parcours.

[En savoir plus](#)

