



PUIGCERDÀ · ALP
29-30 Sep - 1 Oct 2023



Guia Tècnica 2023

ÍNDEX

2	Índex.
3	Resum.
4	Ubicació.
5	Programa.
6	Serveis.
7	Hospitals.
8	Serveis sol·licitats a Gendarmes.
8	Serveis sol·licitats a Mossos d'Esquadra.
9	Senyalització.
10	Marshals de recorregut.
11	Etapas.
12	Perfils d'elevació.
13	Mapa de recorregut etapa 1.
14	Rutòmetre de l'etapa 1.
18	Mapa de serveis de l'etapa 1.
19	Recorregut urbà de l'etapa 1.
20	Mapa de recorregut etapa 2.
21	Rutòmetre de l'etapa 2.
25	Mapa de serveis de l'etapa 2.
26	Recorregut urbà de l'etapa 2.
28	Mapa de recorregut etapa 3.
29	Rutòmetre de l'etapa 3.
33	Mapa de serveis de l'etapa 3.
34	Recorregut urbà de l'etapa 3.
37	Reglament
48	Dades de contacte.

RESUM

3

Memoria	
Nom de la Competició	Catalunya Bike Race
Edició	Sisena
Data de celebració	Del 28 de setembre al 1 de octubre de 2023
Organitzador	Moto Club Baja i Octagon Esedos
Previsió de participants	600 ciclistes
Descripció	Competició ciclista en la modalitat de Mountain Bike. S'han previst 3 etapes.
Etapas	
Divendres, 28/9/2023	Puigcerdà. 34,92 km amb 1.021 m de desnivell acumulat.
Dissabte, 29/9/2023	Puigcerdà. 70,08 km amb 2.374 m de desnivell acumulat.
Diumenge, 1/10/2023	Alp. 42,55 km amb 1.353 m de desnivell acumulat.
Senyalització	
Eta 1	
Eta 2	
Eta 3	
Direcció	
Direcció executiva	Aitor Jimenez Marcén
Resp. de Seguretat vial	Jordi Mas Fàbregas

UBICACIÓ

4



PROGRAMA

5

Data	Hora	Acció	Lloc
31/08/23	23:59	Fi del període d'inscripció amb tarifa reduïda	Octagon
22/09/23	13:00	Fi del període d'inscripció	Octagon
29/09/23	09:30	Inici de l'entrega de dorsals	Poliesportiu de Puigcerdà
29/09/23	13:30	Fin d'entrega de dorsals	Poliesportiu de Puigcerdà
29/09/23	14:30	Obertura oficina de competició	Poliesportiu de Puigcerdà
29/09/23	14:40	Formació de la graella de sortida	Poliesportiu de Puigcerdà
29/09/23	15:00	Sortida Etapa 1	Poliesportiu de Puigcerdà
29/09/23	16:24	Arribada del primer participant. Etapa 1	Poliesportiu de Puigcerdà
29/09/23	16:00	Obertura parking bicicletes	Poliesportiu de Puigcerdà
29/09/23	17:00	Ceremonia d'entrega de premis	Poliesportiu de Puigcerdà
29/09/23	18:23	Arribada de l'últim participant. Etapa 1	Poliesportiu de Puigcerdà
29/09/23	19:00	Fi de serveis	Poliesportiu de Puigcerdà
29/09/23	19:00	Tancament parking bicicletes	Poliesportiu de Puigcerdà
30/09/23	09:00	Obertura parking bicicletes	Poliesportiu de Puigcerdà
30/09/23	09:00	Inici de serveis	Poliesportiu de Puigcerdà
30/09/23	09:00	Obertura Paddock i Oficina de Competició	Poliesportiu de Puigcerdà
30/09/23	09:40	Formació de la graella de sortida	Poliesportiu de Puigcerdà
30/09/23	10:00	Sortida Etapa 2	Poliesportiu de Puigcerdà
30/09/23	12:56	Arribada del primer participant. Etapa 2	Poliesportiu de Puigcerdà
30/09/23	13:30	Ceremonia d'entrega de premis	Poliesportiu de Puigcerdà
30/09/23	13:30	Obertura parking bicicletes	Poliesportiu de Puigcerdà
30/09/23	17:11	Arribada de l'últim participant. Etapa 2	Poliesportiu de Puigcerdà
30/09/23	18:00	Fi de serveis	Poliesportiu de Puigcerdà
30/09/23	18:00	Tancament Paddock i Oficina de Competició	Poliesportiu de Puigcerdà
30/09/23	18:30	Tancament parking bicicletes	Poliesportiu de Puigcerdà
1/10/23	08:30	Obertura parking bicicletes	Poliesportiu de Puigcerdà
1/10/23	09:00	Obertura Paddock i Oficina de Competició	Poliesportiu d'Alp
1/10/23	09:00	Inici de serveis	Poliesportiu d'Alp
1/10/23	09:30	Tancament parking bicicletes	Poliesportiu de Puigcerdà
1/10/23	09:40	Formació de la graella de sortida	Avinguda dels Pirineus, Alp
1/10/23	10:00	Sortida Etapa 3	Avinguda dels Pirineus, Alp
1/10/23	11:42	Arribada del primer participant. Etapa 3	Avinguda dels Pirineus, Alp
1/10/23	12:30	Ceremonia d'entrega de premis	Poliesportiu d'Alp
1/10/23	14:20	Arribada de l'últim participant. Etapa 3	Avinguda dels Pirineus, Alp
1/10/23	15:00	Tancament Paddock i Oficina de Competició	Poliesportiu d'Alp
1/10/23	15:00	Fi de serveis	Poliesportiu d'Alp

SERVEIS

6

Servei	Etapa 1	Etapa 2	Etapa 3
Coordinació	5	5	5
Cap metge	1	1	1
Sanitaris	8	8	8
Metges	1	1	1
Controls d'Intersecció	43	51	72
Coordinació avituallaments	1	1	1
Personal d'avituellament	8	12	12
Rescat	2	2	2
Motocicletes obertura	3	3	3
Motocicletes escombra	1	1	1
Equip de senyalització	6	6	6
Senyalització d'accessos	1	1	1
Equip de cronometratge	5	5	5
Sortida	4	4	4
TOTAL	89	101	122
Cotxes de coordinació	2	2	2
Ambulancia Soport Vital Bàsic	3	3	3
Ambulancia Soport Vital Avançat	1	1	1
4X4 medicalitzat	1	1	1
Vehicles de rescat	2	2	2
Motocicletes de seguretat	4	4	4
Motocicletes de senyalització	4	4	4
Vehicles de marcatge	1	1	1
TOTAL	18	18	18
Sistema de seguiment per satèl·lit	3	3	3
Policia no incluída			

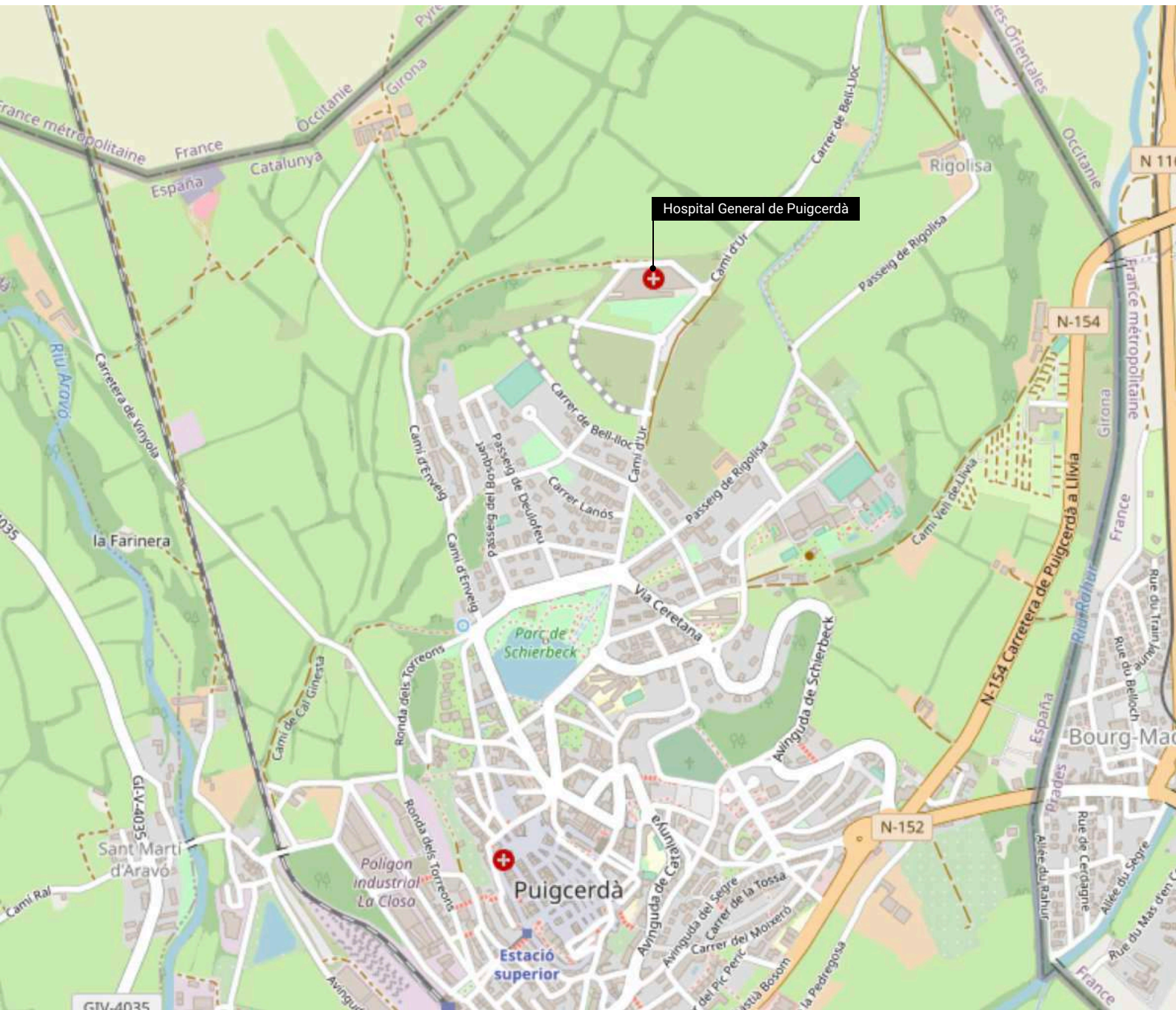
HOSPITALS

7

Hospitals de referencia Catalunya Bike Race:

Hospital de Cerdanya/Hôpital de Cerdagne. Hospital general en Puigcerdà

- Direcció: Camí d'Ur, 31, 17520 Puigcerdà, Girona
- Horari: Obert 24 hores
- Telèfon: 972 65 77 77



SERVEIS A GENDARMES

8

Etapa 1 Puigcerdà. Divendres 29 Setembre 2023

	Lloc	Via	PK	Coordenades	Km	Inici	Primer	Últim	Final
7	Entrada en la N-20	N-20		42.455655,1.936221	2,07	14:04	15:04	15:20	Escombra
9	Salida de la N-20	N-20		42.461462,1.937531	2,80	14:06	15:06	15:23	Escombra
44	Entrada en la N-20	N-20		42.460835,1.913147	30,23	15:13	16:13	18:00	Escombra

SERVEIS A MOSSOS D'ESQUADRA

Etapa 2 Puigcerdà. Dissabte 30 Setembre 2023

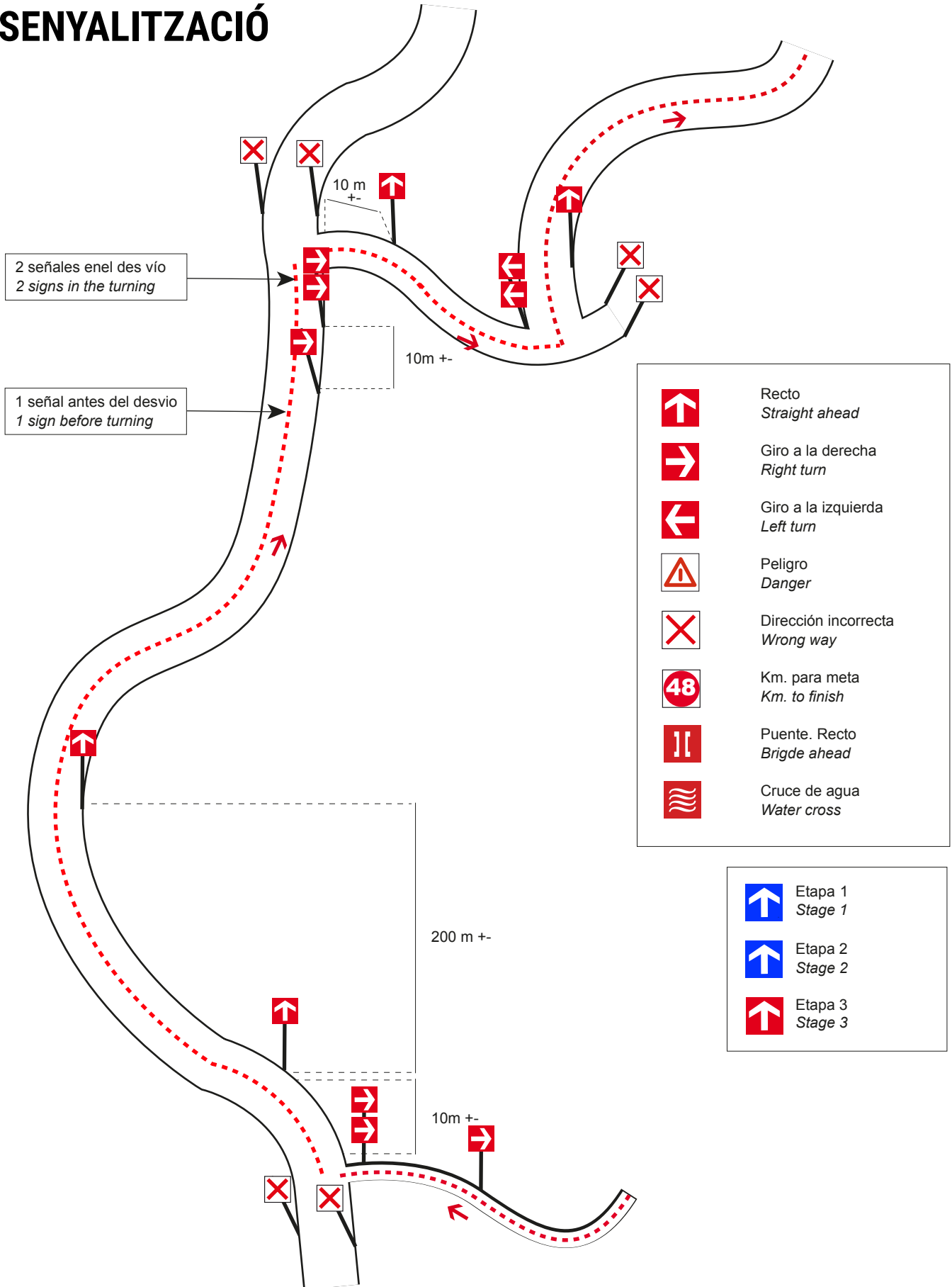
	Lloc	Via	PK	Coordenades	Km	Inici	Primer	Últim	Final
20	Creuament de la crta GIV-4035	GIV-4035	0,74	42.432409,1.916360	4,43	9:10	10:10	10:37	Escombra
29	Creuament de la crta GIV-4035	GIV-4035	3,21	42.443646,1.900276	6,83	9:16	10:16	10:53	Escombra
87	Creuament de la N-260	N-260	183,14	42.416786,1.879111	58,84	11:26	12:26	16:00	Escombra

Etapa 3 Puigcerdà. Diumenge 1 Octubre 2023

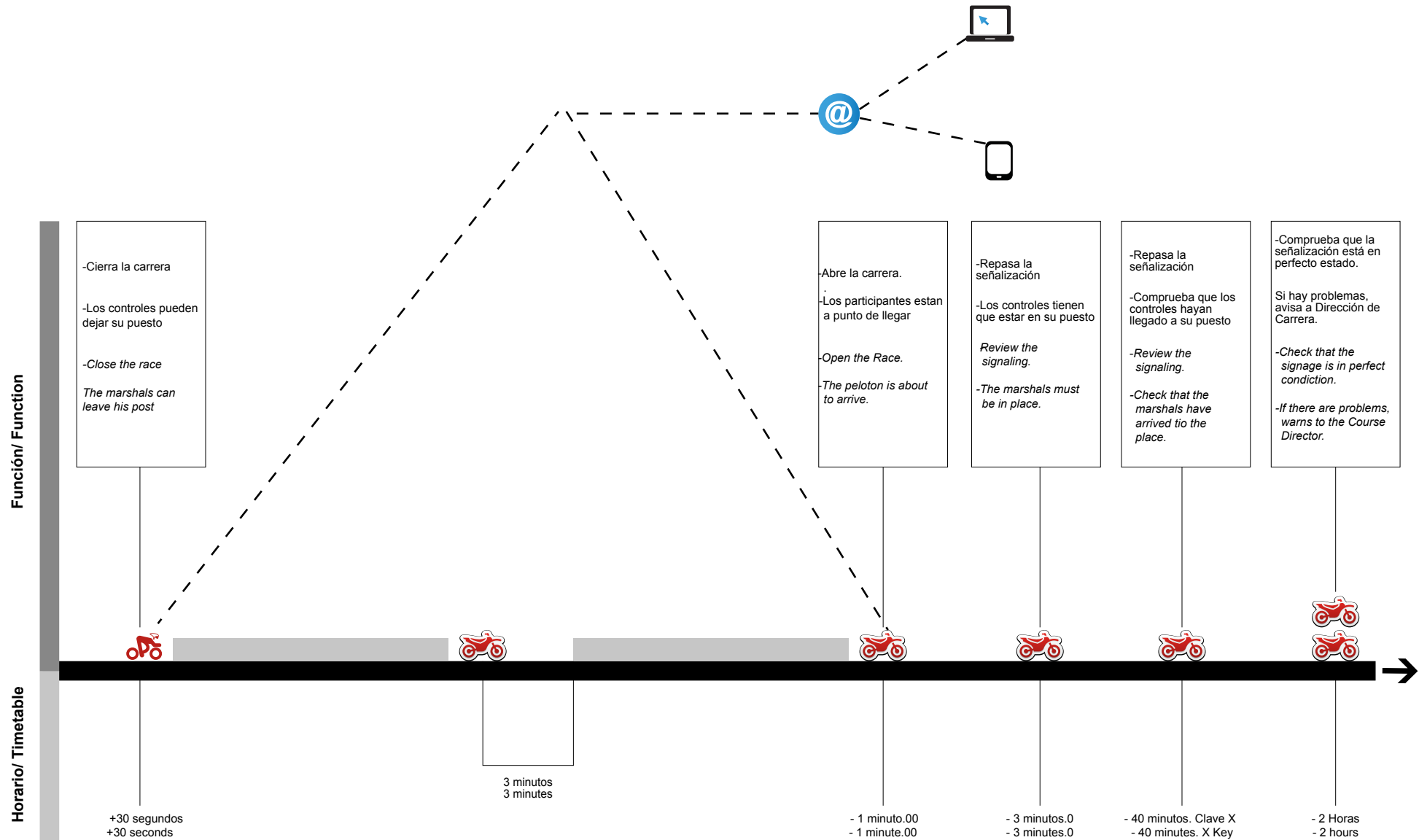
	Lloc	Via	PK	Coordenades	Km	Inici	Primer	Últim	Final
2	Creuament de la C-162	C-162	135,83	42.375836,1.883953	0,21	9:30	10:00	10:15	Escombra
36	Creuament de la C-162	C-162	133,69	42.360406,1.871499	16,09	9:37	10:37	11:43	Escombra
46	Entrada a la GI-400	GI-400	9,25	42.343056,1.929780	25,74	10:05	11:05	12:54	Escombra
51	Creuament de la GIV-4082	GIV-4082	6,77	42.346195,1.954785	30,01	10:13	11:13	13:11	Escombra
53	Creuament de la N-260	N-260	166,06	42.351522,1.950109	32,01	10:18	11:18	13:26	Escombra
58	Creuament de la N-260	N-260	173,09	42.380355,1.901776	39,25	10:34	11:34	14:03	Escombra
65	Entrada a la GIV-4082	GIV-4082	0,72	42.373687,1.897456	40,91	10:37	11:37	14:10	Escombra

SENYALITZACIÓ

9



MOTOCICLETES EN EL RECORREGUT



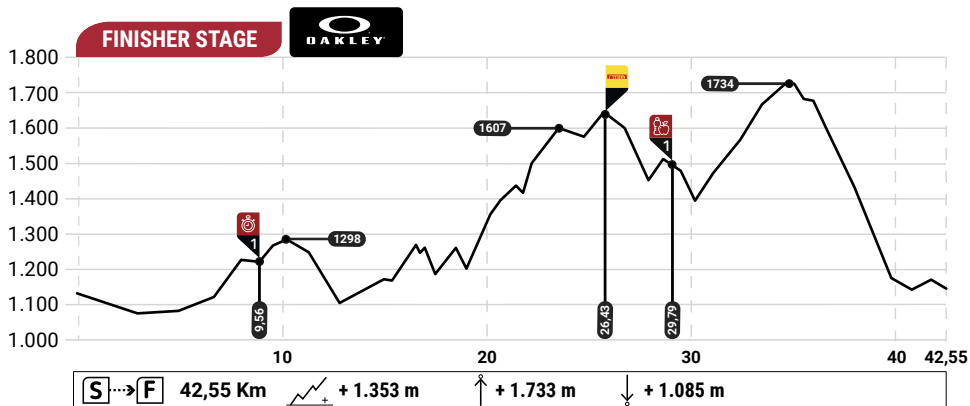
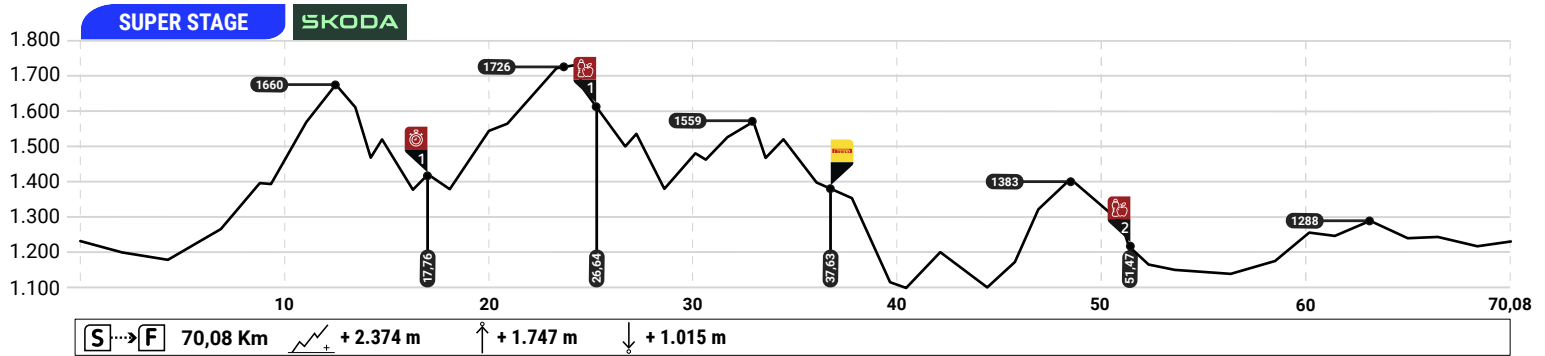
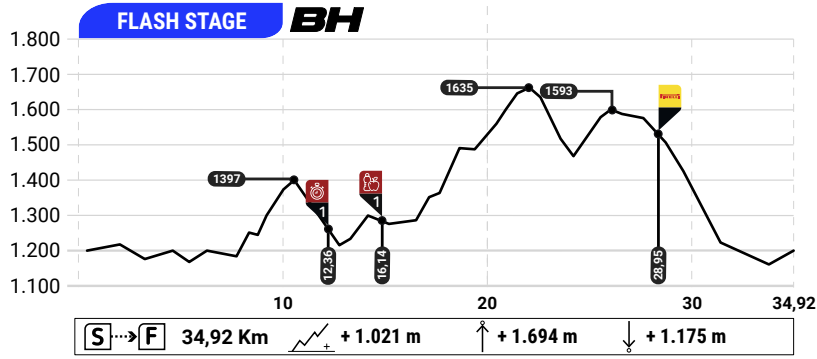
ETAPES

11

Etapa	Data	Sortida	Meta	Distancia	Desnivell
1	29/09/2023	Poliesportiu de Puigcerdà	Poliesportiu de Puigcerdà	34,92	1.021
2	30/09/2023	Poliesportiu de Puigcerdà	Poliesportiu de Puigcerdà	70,08	2.374
3	1/10/2023	Avinguda dels Pirineus, Alp	Avinguda dels Pirineus, Alp	42,55	1.353
TOTAL				147,55	4.748

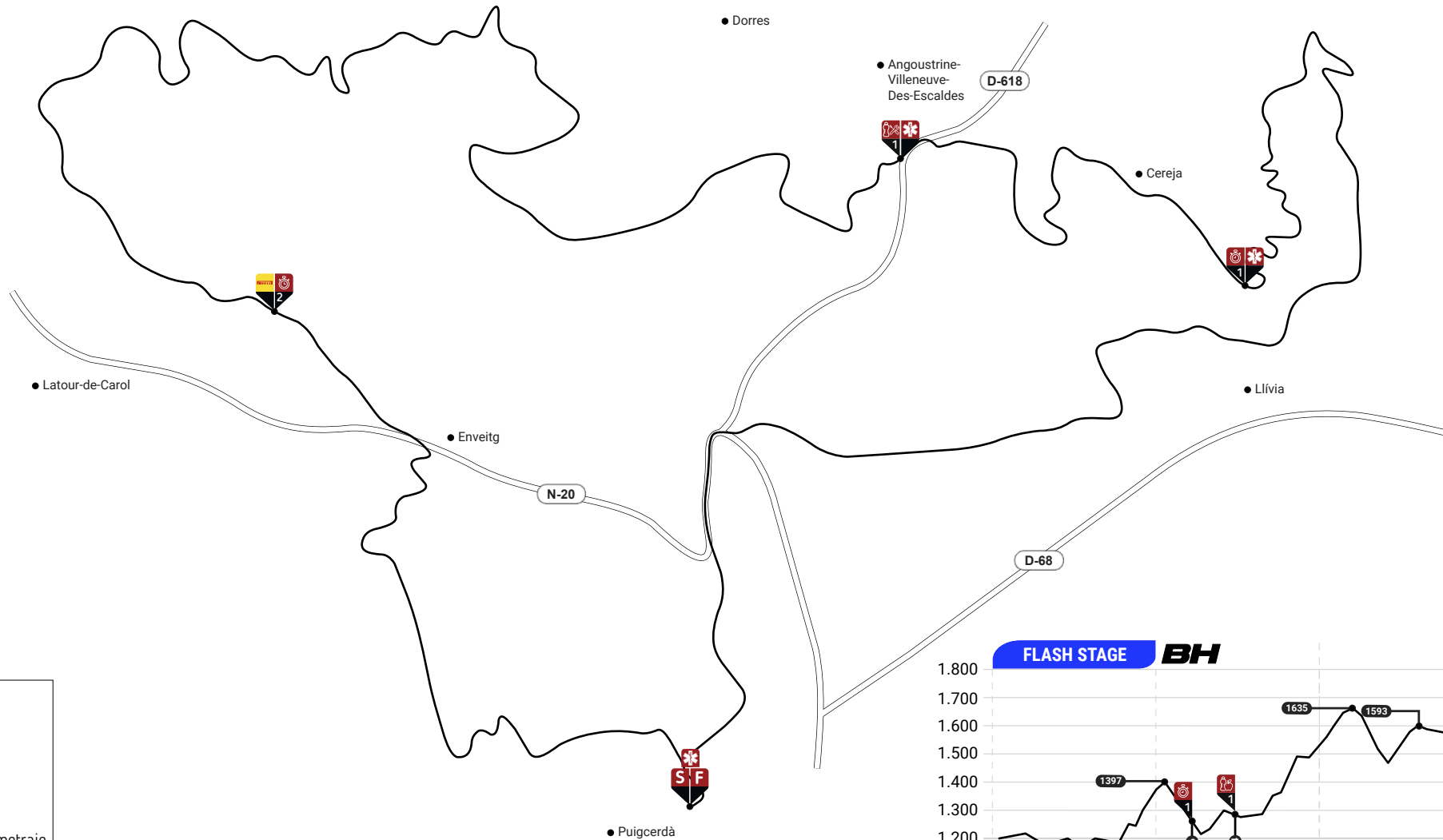


PERFILS

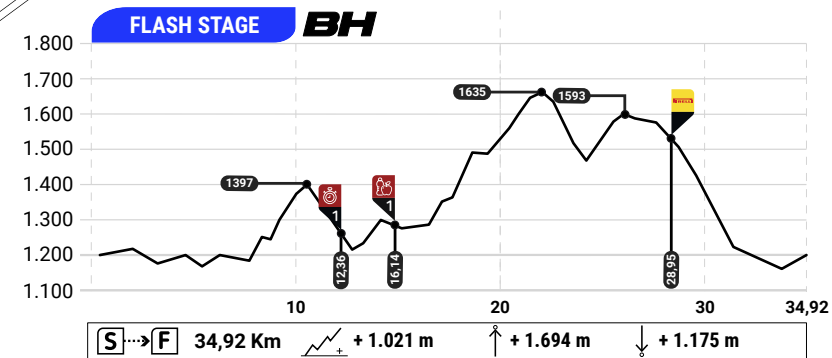


ETAPA 1. RECORREGUT

13



-  Salida
-  Llegada
-  Avituallamiento
-  Punto de cronometraje
-  Punto médico



ETAPA 1. RUTÒMETRE

14

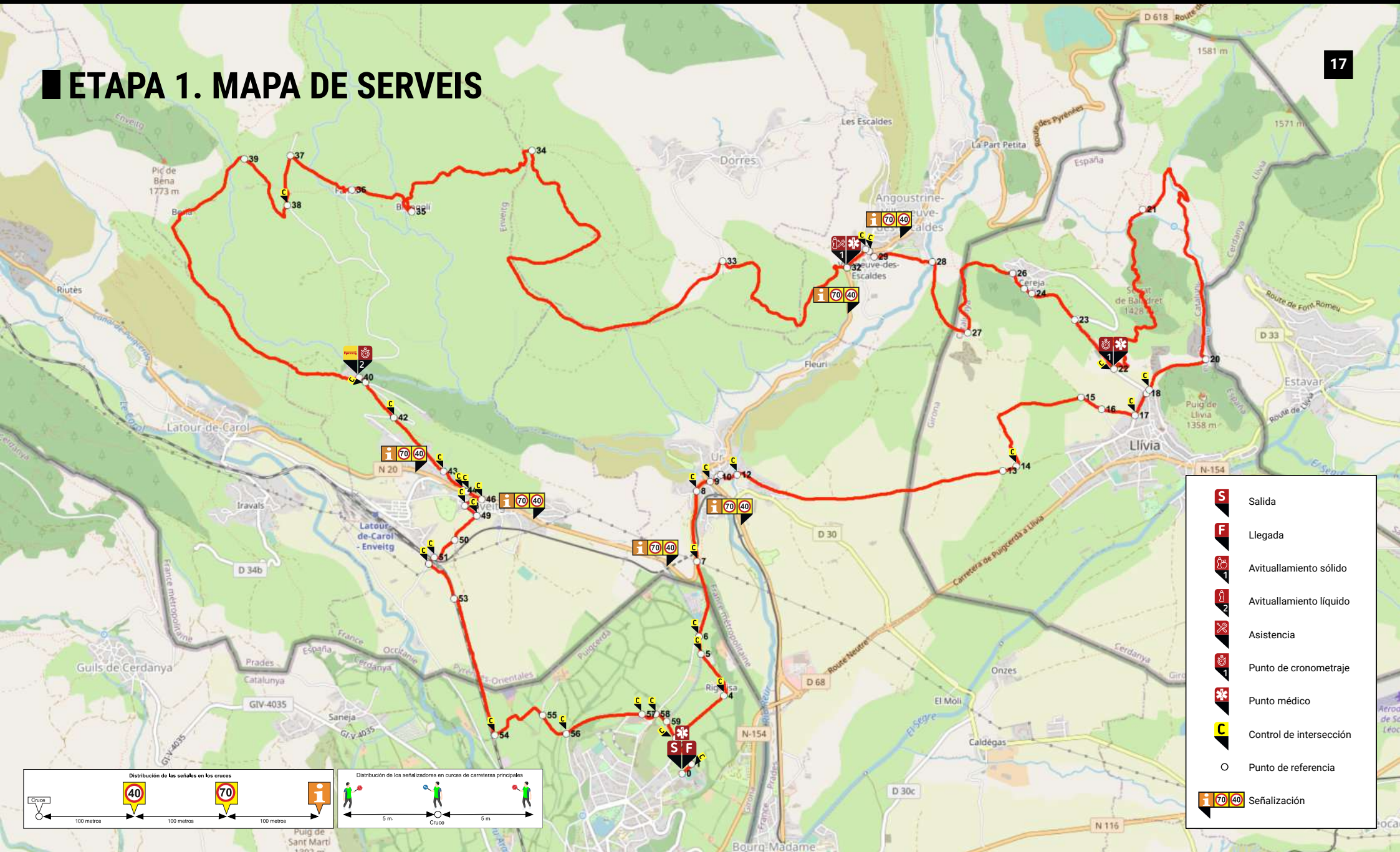
Pt	Lugar	Via	PK	Municipio	Avit	Asis	Crono	CI	Coordenadas	Altura	Parcial	Total	Primero	Último
0	Carrer de Ramon Condomines			Puigcerdà			Salida		42.440220,1.934765	1.217	0,00	0,00	15:00	15:10
1	Carrer de Ramon Condomines			Puigcerdà				CI	42.440913,1.935692	1.218	115,00	0,12	15:00	15:10
2	Passeig de Rigolisa			Puigcerdà				CI	42.442297,1.934235	1.220	197,00	0,31	15:00	15:11
3	Passeig de Rigolisa			Puigcerdà				CI	42.442791,1.934116	1.220	51,90	0,36	15:00	15:11
4	Rigolisa			Puigcerdà				CI	42.445876,1.938887	1.217	529,00	0,89	15:02	15:14
5	Camí dels Enamorats			Puigcerdà				CI	42.448915,1.936633	1.225	403,00	1,30	15:03	15:16
6	Carrer de Bell-Lloc			Puigcerdà				CI	42.450183,1.936432	1.225	157,00	1,45	15:03	15:17
7	Entrada en la N-20	N-20		Ur				CI	42.455655,1.936221	1.237	619,00	2,07	15:04	15:20
8	N-20 con Rue du Carlit	N-20		Ur				CI	42.460767,1.936190	1.217	575,00	2,65	15:06	15:23
9	Salida de la N-20	N-20		Ur				CI	42.461462,1.937531	1.204	150,00	2,80	15:06	15:23
10	Rue Joseph Carbonell			Ur					42.461788,1.938247	1.203	67,60	2,86	15:06	15:24
11	Rue Joseph Carbonell			Ur					42.461963,1.938589	1.203	37,00	2,90	15:06	15:24
12	Rue François Fabre			Ur				CI	42.461956,1.940196	1.201	153,00	3,05	15:06	15:25
13	Camí d'Ur			Llívia					42.462243,1.966411	1.193	2.240,00	5,29	15:11	15:36
14	Camí d'Ur			Llívia				CI	42.462574,1.967738	1.194	114,00	5,41	15:12	15:36
15				Llívia					42.467589,1.974121	1.210	1.160,00	6,57	15:14	15:42
16				Llívia					42.466722,1.976152	1.208	192,00	6,76	15:15	15:43
17	Carrer de les Bulloses			Llívia				CI	42.466272,1.979443	1.214	281,00	7,04	15:16	15:45
18				Llívia				CI	42.467869,1.980581	1.222	205,00	7,25	15:16	15:46
19	Carrer de Julia Lybica			Llívia					42.468137,1.980866	1.224	35,70	7,28	15:16	15:46
20	Camí d'Estaiuja			Llívia					42.470354,1.986438	1.247	573,00	7,86	15:18	15:50
21				Llívia					42.481257,1.980205	1.397	2.360,00	10,22	15:25	16:07
22				Llívia			C1	CI	42.469650,1.977383	1.229	2.140,00	12,36	15:29	16:15
23				Llívia				CI	42.473219,1.973500	1.268	513,00	12,87	15:30	16:19

Pt	Lugar	Via	PK	Municipio	Avit	Asis	Crono	CI	Coordenadas	Altura	Parcial	Total	Primero	Último
24	Carrer del Camí Vell de Llivia			Llívia					42.475142,1.969275	1.306	458,00	13,33	15:32	16:23
25	Carrer del Camí Vell de Llivia amb Carrer de la Font			Llívia					42.475486,1.968520	1.308	75,60	13,40	15:32	16:23
26	Carrer dels Cirerers			Llívia					42.476606,1.967386	1.320	159,00	13,56	15:32	16:25
27				Llívia					42.472276,1.962950	1.287	1.030,00	14,59	15:34	16:29
28	Camí de Llivia			Villeneuve -des-Escaldes					42.477446,1.959447	1.291	744,00	15,33	15:36	16:33
29	Camí de Llivia amb Carrer de Cal Pauet			Villeneuve -des-Escaldes					42.477810,1.953709	1.301	498,00	15,83	15:37	16:36
30	Entrada en la D-618	D-618		Villeneuve -des-Escaldes				CI	42.478211,1.953227	1.305	52,10	15,88	15:38	16:36
31	Rotonda D-618	D-618		Villeneuve -des-Escaldes				CI	42.478358,1.952881	1.305	38,70	15,92	15:38	16:36
32	Salida de la D-618	D-618		Villeneuve -des-Escaldes	Avit. 1				42.477022,1.951042	1.301	215,00	16,14	15:38	16:37
33	Camí dels Espinals			Dorres					42.477489,1.938769	1.484	1.820,00	17,96	15:45	16:56
34	Camí de Brangolí			Dorres					42.485531,1.919949	1.635	4.050,00	22,01	15:56	17:21
35	Rue de Brangoly			Enveitg					42.481093,1.908081	1.463	1.530,00	23,54	15:58	17:25
36	Rue de Fanès			Enveitg					42.482675,1.902181	1.494	602,00	24,14	16:00	17:29
37	Rue du Mas Franco			Enveitg					42.485164,1.896112	1.570	627,00	24,77	16:02	17:37
38	Rue du Mas Franco			Enveitg				CI	42.481558,1.895804	1.587	419,00	25,19	16:03	17:40
39				Enveitg					42.484921,1.891568	1.593	714,00	25,90	16:05	17:44
40	Centre de vacances des cheminots dit Camp Nord			Enveitg			C2		42.469044,1.902905	1.418	3.050,00	28,95	16:11	17:56
41	Route des Hameaux			Enveitg				CI	42.468689,1.903531	1.412	73,60	29,02	16:11	17:56
42	Route des Hameaux			Enveitg				CI	42.466109,1.906315	1.352	374,00	29,40	16:11	17:57
43	Rue de la Gourdiolle			Enveitg				CI	42.462207,1.911221	1.277	593,00	29,99	16:12	17:59
44	Entrada en la N-20	N-20		Enveitg				CI	42.460835,1.913147	1.258	235,00	30,23	16:13	18:00
45	Salida de la N-20	N-20		Enveitg				CI	42.460727,1.913516	1.257	39,60	30,27	16:13	18:00
46	Rue de la Haite			Enveitg				CI	42.460162,1.914991	1.251	133,00	30,40	16:13	18:00
47	Avenue de la Gare Internationale			Enveitg					42.460051,1.914079	1.247	80,20	30,48	16:13	18:01

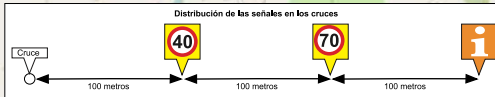
Pt	Lugar	Via	PK	Municipio	Avit	Asis	Crono	CI	Coordenadas	Altura	Parcial	Total	Primero	Último
48	Rue Als Prats			Enveitg				CI	42.459700,1.913320	1.242	84,10	30,56	16:13	18:01
49	Rue de la Vignole			Enveitg				CI	42.458981,1.914501	1.237	127,00	30,69	16:14	18:02
50				Enveitg					42.457205,1.912332	1.228	270,00	30,96	16:14	18:03
51	Chemin de la Vignole			Enveitg				CI	42.455947,1.910302	1.227	242,00	31,20	16:15	18:04
52	Chemin de la Vignole			Enveitg				CI	42.455475,1.909767	1.224	72,30	31,27	16:15	18:04
53				Enveitg					42.452940,1.912259	1.215	370,00	31,64	16:16	18:06
54				Puigcerdà				CI	42.443006,1.916289	1.184	1.180,00	32,82	16:18	18:11
55	Camí de Mas d'en Bordes			Puigcerdà					42.444461,1.921002	1.182	548,00	33,37	16:19	18:14
56	Camí de Mas d'en Bordes			Puigcerdà				CI	42.443109,1.923328	1.184	270,00	33,64	16:20	18:15
57	Hospital de Cerdanya			Puigcerdà				CI	42.444534,1.930802	1.217	654,00	34,30	16:22	18:19
58	Camí d'Ur			Puigcerdà				CI	42.444546,1.932171	1.218	132,00	34,43	16:22	18:20
59	Camí dels Enamorats			Puigcerdà					42.444001,1.933244	1.222	121,00	34,55	16:22	18:21
3	Passeig de Rigolisa			Puigcerdà				CI	42.442791,1.934116	1.220	156,00	34,71	16:23	18:22
2	Passeig de Rigolisa			Puigcerdà				CI	42.442297,1.934235	1.220	55,60	34,76	16:23	18:22
1	Carrer de Ramon Condomines			Puigcerdà					42.440913,1.935692	1.218	201,00	34,96	16:23	18:23
0	Carrer de Ramon Condomines			Puigcerdà			Meta		42.440220,1.934765	1.217	108,00	35,07	16:24	18:23

Kilómetros totales	35,07
Promedio del primer participante	25,02
Promedio del último participante	10,85
Tiempo del primer participante	1:24:05
Tiempo del último participante	3:13:52

ETAPA 1. MAPA DE SERVEIS



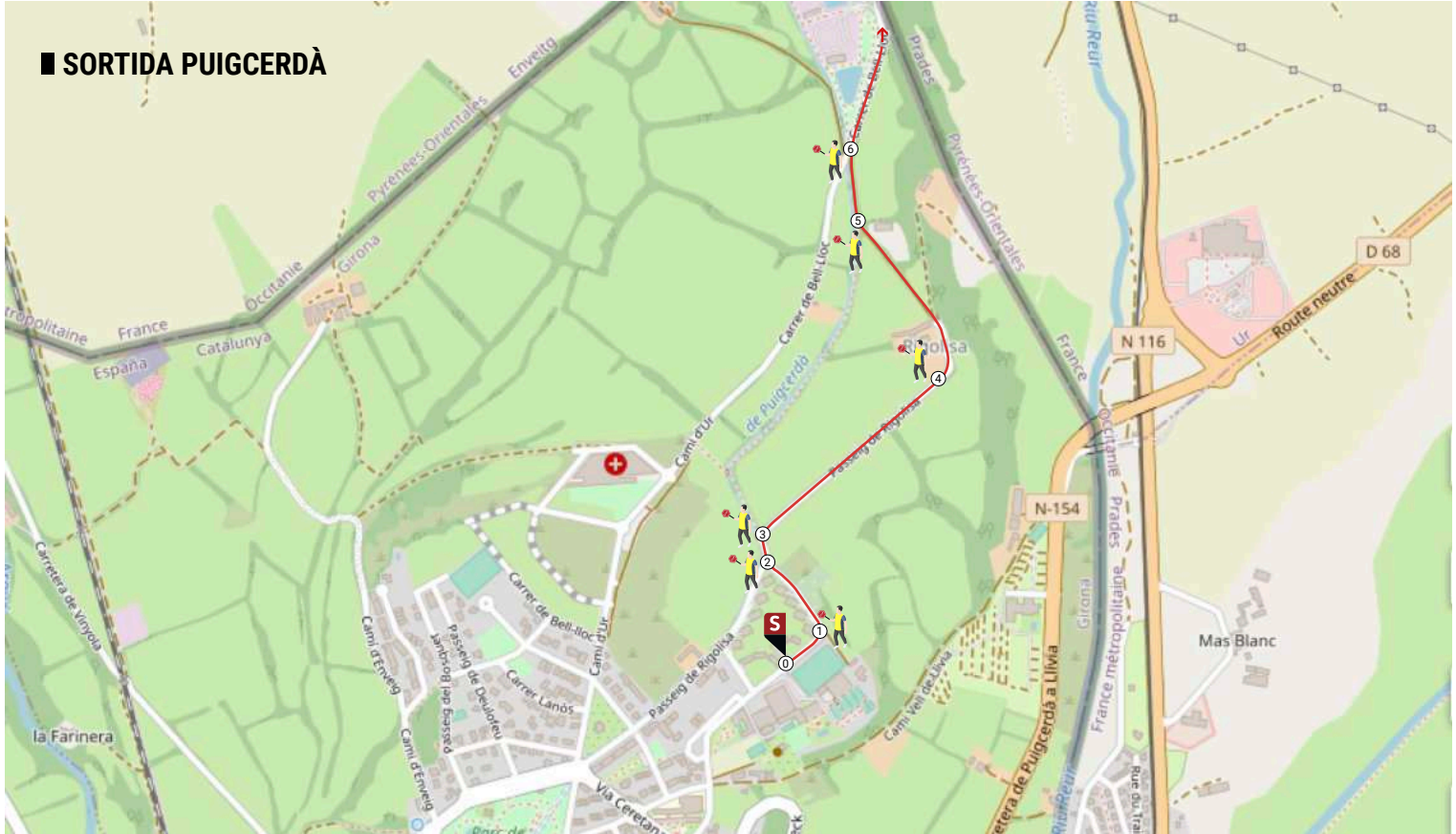
- Salida
- Llegada
- Avituallamiento sólido
- Avituallamiento líquido
- Asistencia
- Punto de cronometraje
- Punto médico
- Control de intersección
- Punto de referencia
- Señalización



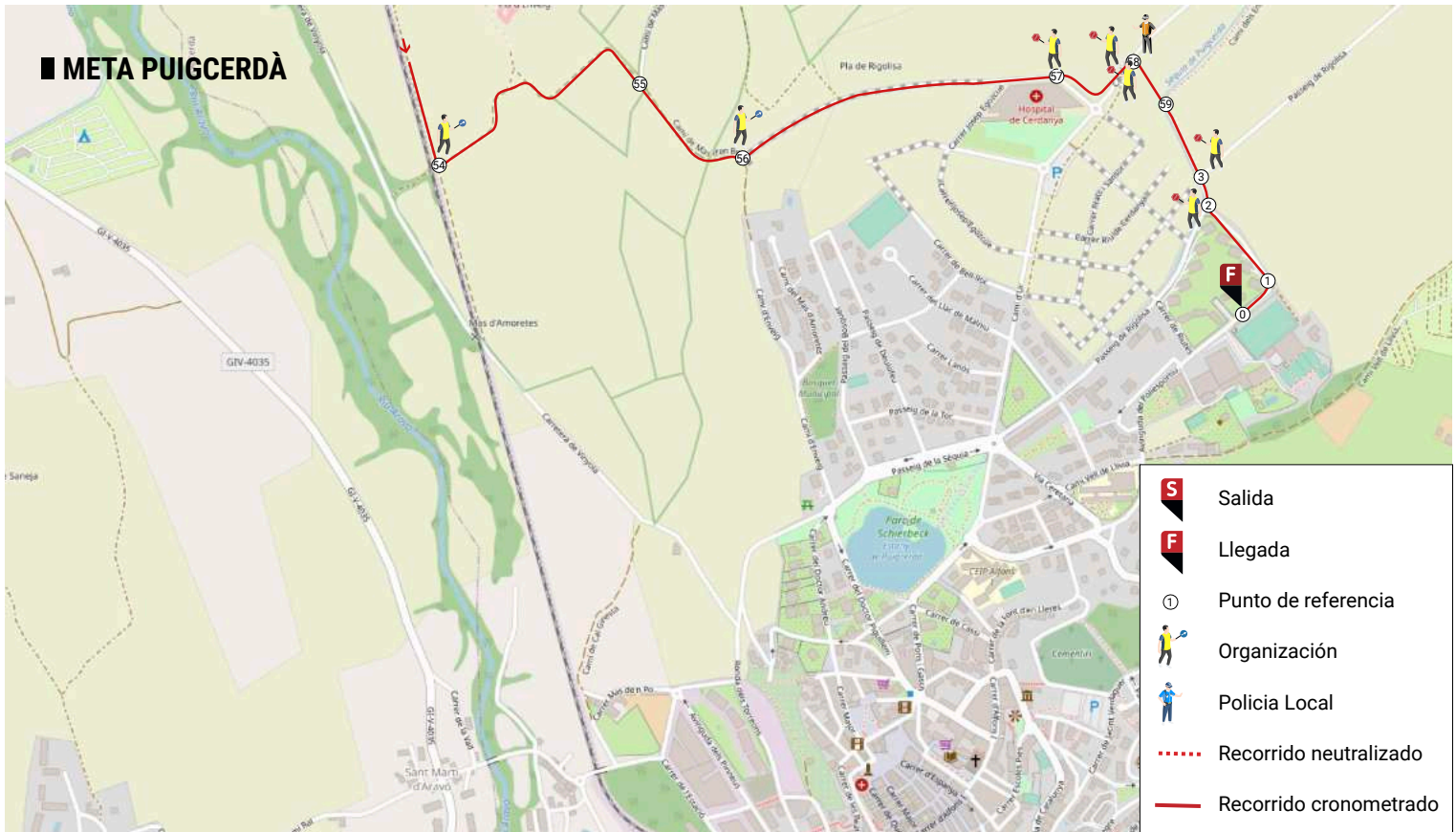
ETAPA 1. RECORREGUT URBÀ

18

SORTIDA PUIGCERDÀ



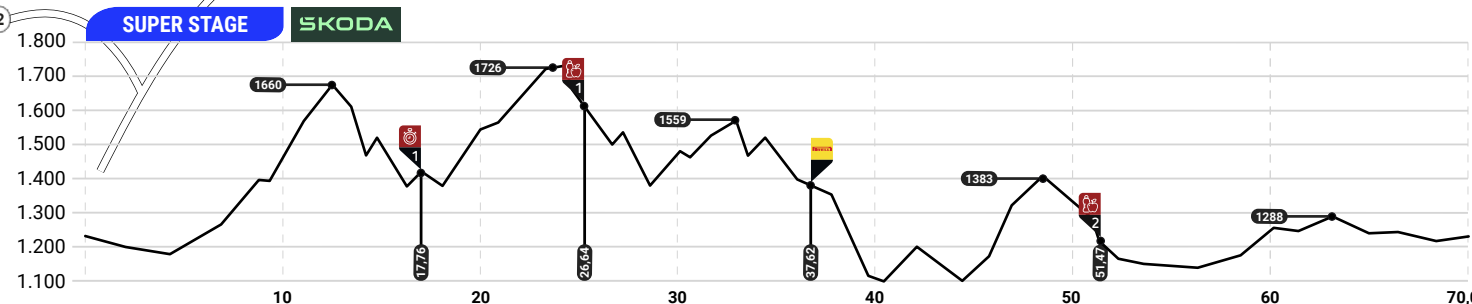
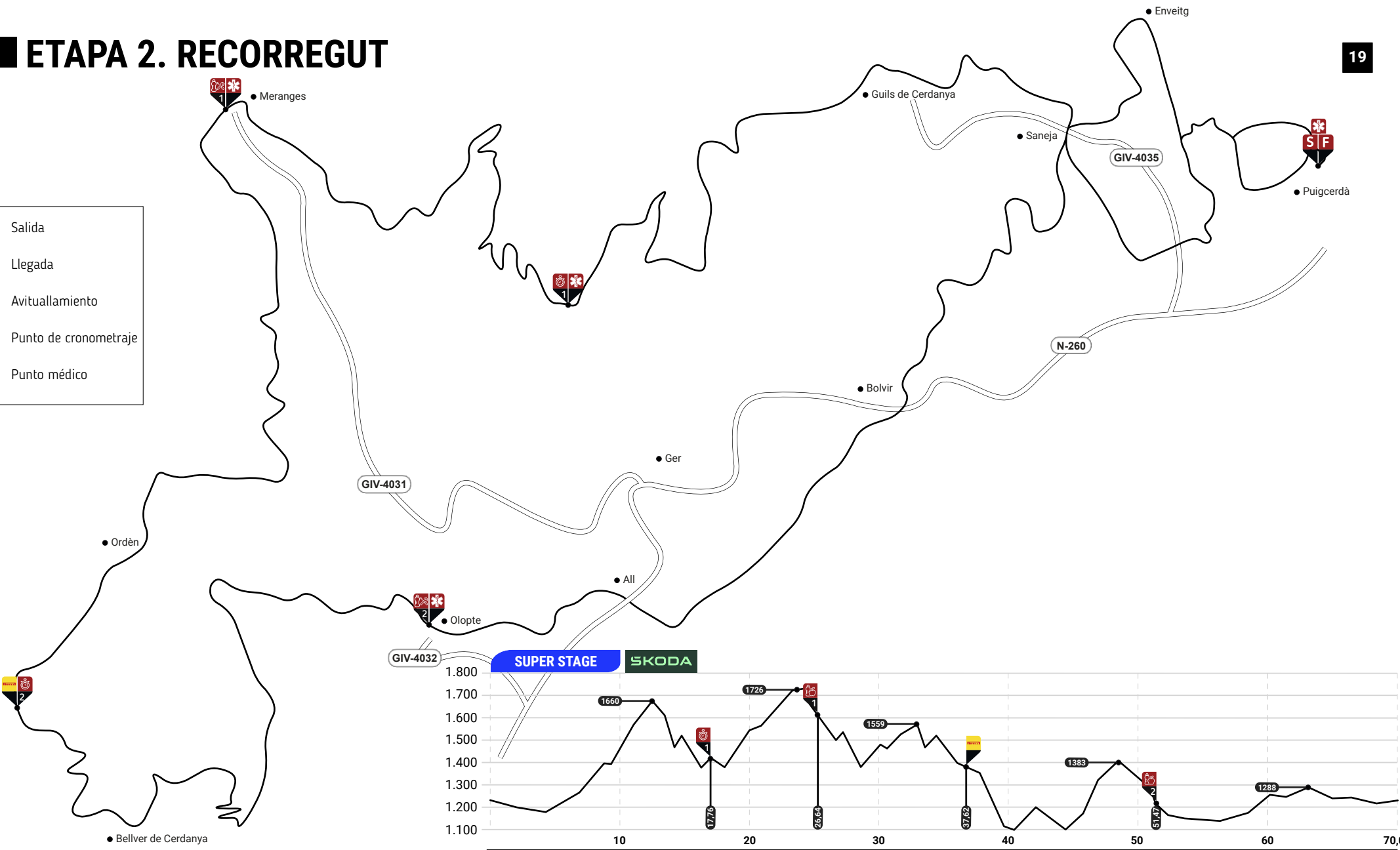
META PUIGCERDÀ






ETAPA 2. RECORREGUT

19

-  Salida
-  Llegada
-  Avituallamiento
-  Punto de cronometraje
-  Punto médico



S → **F** 70,08 Km  +2.374 m  +1.747 m  +1.015 m

ETAPA 2. RUTÒMETRE

20

Pt	Lugar	Via	PK	Municipio	Avit	Asis	Crono	CI	Coordenadas	Altura	Parcial	Total	Primero	Último
0	Carrer de Ramon Condomines			Puigcerdà				Salida	42.440341,1.934913	1.217	0,00	0,00	10:00	10:15
1	Carrer de Ramon Condomines			Puigcerdà				CI	42.440896,1.935694	1.218	93,80	0,09	10:00	10:15
2	Passeig de Rigolisa			Puigcerdà				CI	42.442232,1.934202	1.220	192,00	0,29	10:00	10:16
3	Passeig de Rigolisa amb Carrer de Riutés			Puigcerdà					42.440684,1.933059	1.220	198,00	0,48	10:01	10:17
4	Passeig de Rigolisa amb Carrer de Clausolles			Puigcerdà				CI	42.439011,1.930689	1.221	265,00	0,75	10:01	10:19
5	Plaça de Dionís Puig			Puigcerdà				CI	42.438288,1.929222	1.220	150,00	0,90	10:02	10:19
6	Passeig de la Séquia amb Carrer de Deulofeu			Puigcerdà				CI	42.437990,1.927675	1.217	136,00	1,03	10:02	10:20
7	Passeig de la Séquia amb Passeig del Bosquet			Puigcerdà				CI	42.437705,1.926360	1.214	109,00	1,14	10:02	10:21
8	Camí d'Enveig			Puigcerdà				CI	42.437202,1.925532	1.213	89,50	1,23	10:02	10:21
9	Camí d'Enveig amb Camí del Mas d'Amorettes			Puigcerdà				CI	42.439295,1.924675	1.196	248,00	1,48	10:03	10:22
10	Camí de Mas d'en Bordes			Puigcerdà				CI	42.443098,1.923333	1.184	445,00	1,93	10:04	10:24
11				Puigcerdà					42.444454,1.920997	1.182	269,00	2,20	10:04	10:26
12				Puigcerdà				CI	42.442977,1.916267	1.184	545,00	2,74	10:06	10:29
13	Carretera de Vinyola			Puigcerdà					42.439864,1.917379	1.170	357,00	3,10	10:07	10:30
14	Camí de Cal Ginesta			Puigcerdà				CI	42.436892,1.920971	1.166	442,00	3,54	10:08	10:32
15	Carrer de Mas de'n Po			Puigcerdà					42.432645,1.920408	1.153	421,00	3,96	10:08	10:34
16	Carrer de l'Estació			Puigcerdà				CI	42.433433,1.919862	1.156	101,00	4,06	10:09	10:35
17	Rotonda Carrer del Pont de Sant Martí			Puigcerdà				CI	42.432459,1.919556	1.154	73,00	4,13	10:09	10:35
18	Carrer del Pont de Sant Martí amb Camí de la Farinera			Puigcerdà				CI	42.432900,1.918579	1.154	103,00	4,24	10:09	10:36
19	Pont de Sant Martí			Guils de Cerdanya				CI	42.432673,1.917366	1.152	104,00	4,34	10:09	10:36
20	Creuament de la GIV-4035	GIV-4035	0,71	Guils de Cerdanya				CI	42.432409,1.916360	1.152	86,90	4,43	10:10	10:37
21	Carrer del Sot			Guils de Cerdanya				CI	42.430368,1.909937	1.157	589,00	5,02	10:11	10:40
22	Carrer del Sot			Guils de Cerdanya					42.431354,1.908677	1.162	140,00	5,16	10:11	10:41
23	Carrer del Sot			Guils de Cerdanya				CI	42.431654,1.908381	1.163	96,90	5,25	10:12	10:42

Pt	Lugar	Via	PK	Municipio	Avit	Asis	Crono	CI	Coordenadas	Altura	Parcial	Total	Primero	Último
24	Plaça de Sant Martí			Guils de Cerdanya				CI	42.431575,1.909796	1.161	39,80	5,29	10:12	10:42
25				Guils de Cerdanya					42.433881,1.907469	1.167	265,00	5,56	10:12	10:43
26				Guils de Cerdanya					42.442574,1.900462	1.223	1.150,00	6,71	10:16	10:52
27				Guils de Cerdanya					42.442881,1.900343	1.224	32,10	6,74	10:16	10:52
28				Guils de Cerdanya				CI	42.443296,1.900196	1.225	54,40	6,80	10:16	10:52
29	Creuament de la GIV-4035	GIV-4035	3,21	Guils de Cerdanya				CI	42.443646,1.900276	1.223	38,10	6,83	10:16	10:53
30	Plaça de la Font			Guils de Cerdanya				CI	42.444043,1.900735	1.220	61,40	6,89	10:16	10:53
31	Carrer de Ponent			Guils de Cerdanya					42.444881,1.901610	1.221	123,00	7,02	10:17	10:54
32	Carrer de Querol			Guils de Cerdanya				CI	42.445564,1.901613	1.227	75,40	7,09	10:17	10:54
33	Carretera de la Feixa			Guils de Cerdanya				CI	42.447994,1.884481	1.367	1.970,00	9,06	10:23	11:12
34	Camí de Guils a la Tor de Querol			Guils de Cerdanya					42.448215,1.882947	1.359	131,00	9,19	10:24	11:12
35	Carrer de la Muntanya			Guils de Cerdanya				CI	42.448671,1.880648	1.371	213,00	9,41	10:24	11:14
36	Carrer de la Muntanya amb Carrer de Malet			Guils de Cerdanya					42.448851,1.880295	1.375	39,70	9,45	10:24	11:14
37	Carrer de la Muntanya amb Carrer de la Plaça			Guils de Cerdanya					42.449307,1.879107	1.389	127,00	9,57	10:25	11:16
38	Carrer del Mig			Guils de Cerdanya				CI	42.449354,1.878447	1.396	55,10	9,63	10:25	11:17
39	Carrer de la Canal			Guils de Cerdanya					42.449994,1.877942	1.403	90,80	9,72	10:26	11:18
40	Carrer de Catalunya			Guils de Cerdanya					42.449674,1.876511	1.412	144,00	9,86	10:26	11:19
41	Camí de Niula			Ger					42.429723,1.850260	1.426	4.480,00	14,34	10:37	11:43
42	Camí de Niula			Ger					42.430276,1.848425	1.440	162,00	14,51	10:37	11:45
43				Ger				C1	42.425388,1.832916	1.379	3.250,00	17,76	10:45	12:01
44				Ger					42.428073,1.826945	1.390	1.010,00	18,77	10:47	12:07
45				Ger					42.431475,1.821845	1.528	1.580,00	20,35	10:53	12:23
46				Ger					42.434391,1.822612	1.534	356,00	20,70	10:54	12:25
47	Granja de Montmelús			Ger					42.440925,1.822149	1.608	926,00	21,63	10:57	12:34

Pt	Lugar	Via	PK	Municipio	Avit	Asis	Crono	CI	Coordenadas	Altura	Parcial	Total	Primero	Último
48				Ger					42.444258,1.823395	1.634	462,00	22,09	10:59	12:37
49				Meranges					42.433638,1.807827	1.726	2.000,00	24,09	11:04	12:52
50	Carrer de Canes			Meranges					42.445249,1.789313	1.529	2.190,00	26,28	11:08	13:00
51	Carrer de la Muntanya			Meranges					42.446195,1.788736	1.536	124,00	26,40	11:09	13:01
52	Carrer de la Muntanya			Meranges					42.446452,1.788427	1.539	40,30	26,44	11:09	13:01
53	Plaça Major			Meranges				CI	42.446233,1.787017	1.528	134,00	26,58	11:09	13:02
54	Carrer Central amb Carrer del Molí			Meranges	Avit. 1				42.445740,1.786838	1.514	60,80	26,64	11:09	13:02
55	Camí de Meranges			Meranges					42.441692,1.782515	1.505	636,00	27,28	11:11	13:05
56	Carrer de Sant Joan			Bellver de Cerdanya					42.417130,1.793549	1.437	3.510,00	30,79	11:18	13:22
57	Carrer de Sant Joan			Bellver de Cerdanya					42.416725,1.793242	1.433	59,00	30,84	11:18	13:22
58	Carrer de la Font d'Éller			Bellver de Cerdanya					42.416544,1.792629	1.434	60,30	30,90	11:19	13:23
59	Carrer de Cortàs			Bellver de Cerdanya					42.415688,1.791903	1.434	112,00	31,02	11:19	13:23
60	Carrer de Cortàs amb Carretera d'Éller			Bellver de Cerdanya				CI	42.415109,1.791672	1.443	64,60	31,08	11:19	13:25
61				Bellver de Cerdanya					42.408230,1.794195	1.483	847,00	31,93	11:22	13:31
62	Carrer Major			Bellver de Cerdanya					42.401638,1.773850	1.485	3.160,00	35,09	11:29	13:48
63	Carrer Major amb Camí de Bellver			Bellver de Cerdanya				CI	42.401004,1.773669	1.488	73,30	35,16	11:29	13:48
64				Bellver de Cerdanya			C2		42.385916,1.757088	1.337	2.460,00	37,62	11:34	13:58
65	Carrer dels Pirineus amb Avinguda de Solana			Bellver de Cerdanya				CI	42.373685,1.773761	1.017	3.140,00	40,76	11:40	14:09
66	Avinguda de Solana			Bellver de Cerdanya					42.375138,1.775537	1.049	354,00	41,12	11:41	14:13
67	Carretera d'Ordèn			Bellver de Cerdanya				CI	42.379249,1.776377	1.109	527,00	41,64	11:43	14:21
68	Carretera d'Ordèn			Bellver de Cerdanya					42.378644,1.777928	1.104	221,00	41,86	11:44	14:22
69	Carretera d'Éller			Bellver de Cerdanya				CI	42.373839,1.789039	1.023	2.920,00	44,78	11:50	14:35
70	Carretera d'Éller			Bellver de Cerdanya					42.374831,1.789303	1.032	114,00	44,90	11:50	14:37
71	Carretera d'Éller			Bellver de Cerdanya				CI	42.396921,1.795113	1.290	4.490,00	49,39	12:04	15:12

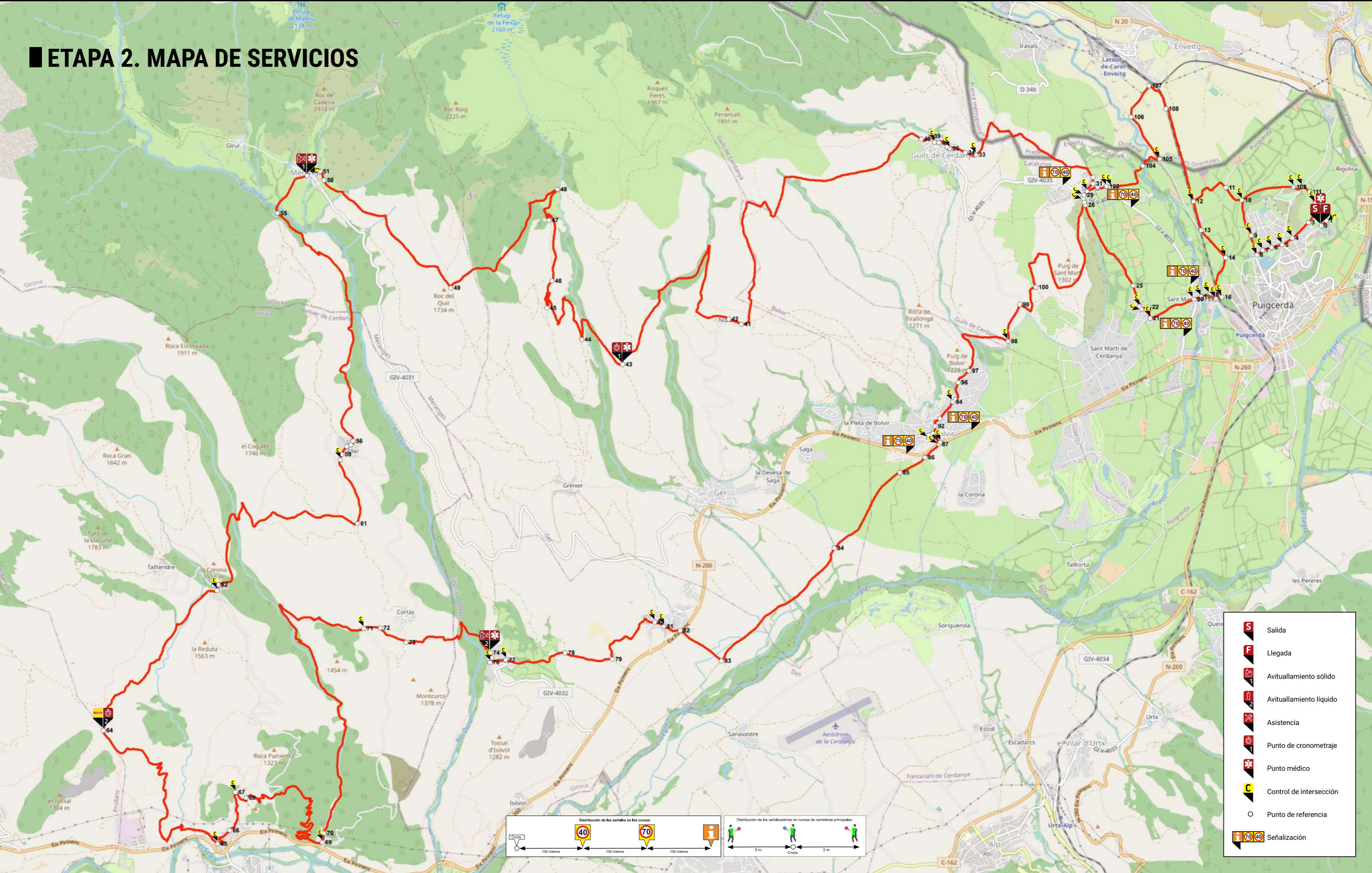
Pt	Lugar	Via	PK	Municipio	Avit	Asis	Crono	CI	Coordenadas	Altura	Parcial	Total	Primero	Último
72	Carretera d'Éller			Bellver de Cerdanya					42.396969,1.797560	1.285	217,00	49,60	12:05	15:13
73	Senders de Cerdanya (127)			Bellver de Cerdanya					42.395415,1.801289	1.265	365,00	49,97	12:05	15:14
74	Carrer Major amb Camí de Cortàs			Isòvol	Avit. 2				42.394294,1.813574	1.157	1.500,00	51,47	12:08	15:20
75	Baixada de Cal Jan			Isòvol					42.393739,1.813792	1.161	63,80	51,53	12:08	15:21
76	Carrer de l'Església			Isòvol				CI	42.393255,1.813528	1.156	59,40	51,59	12:09	15:21
77	Carrer de l'Església			Isòvol				CI	42.393517,1.815841	1.165	194,00	51,79	12:09	15:22
78				Isòvol					42.394290,1.824522	1.100	797,00	52,58	12:11	15:25
79	Cementiri d'All			Isòvol					42.393597,1.831407	1.080	590,00	53,17	12:12	15:28
80	Carrer del Nord			Isòvol				CI	42.397584,1.837598	1.085	918,00	54,09	12:14	15:33
81	Carrer Major amb Carrer de la Font			Isòvol				CI	42.397135,1.838935	1.084	122,00	54,21	12:14	15:34
82	Carrer de la Font			Isòvol					42.396701,1.841324	1.072	215,00	54,43	12:15	15:35
83	Camí Ral de Sant Jaume			Isòvol					42.393424,1.847360	1.053	618,00	55,05	12:16	15:37
84	Camí Ral de Sant Jaume			Ger					42.405587,1.863822	1.069	1.970,00	57,02	12:21	15:49
85	Camí Ral de Sant Jaume			Bolvir					42.413721,1.873387	1.100	1.230,00	58,25	12:24	15:56
86	Camí Ral de Sant Jaume			Bolvir					42.415360,1.877071	1.111	357,00	58,60	12:25	15:59
87	Creuament de la N-260	N-260	183,14	Bolvir				CI	42.416786,1.879111	1.113	235,00	58,84	12:26	16:00
88	Carrer del Camí Ral			Bolvir				CI	42.416978,1.879288	1.113	31,60	58,87	12:26	16:00
89	Carrer de les Espiraltes			Bolvir				CI	42.417551,1.877623	1.131	193,00	59,06	12:27	16:02
90	Carrer de l'Urgell			Bolvir					42.417761,1.877657	1.134	25,80	59,09	12:27	16:03
91	Carrer de la Ciutadella			Bolvir					42.417939,1.878202	1.133	47,70	59,14	12:27	16:03
92	Carrer de les Escoles			Bolvir					42.418733,1.878526	1.140	97,30	59,23	12:27	16:04
93	Carrer de les Escoles			Bolvir					42.419542,1.879242	1.139	126,00	59,36	12:27	16:04
94	Carrer del Sol amb Carrer del Torrent dels Agustins			Bolvir				CI	42.421349,1.881127	1.138	258,00	59,62	12:28	16:06
95	Carrer de l'Alcalde Joan Bonet			Bolvir					42.421616,1.881515	1.136	45,10	59,66	12:28	16:06

Pt	Lugar	Via	PK	Municipio	Avit	Asis	Crono	CI	Coordenadas	Altura	Parcial	Total	Primero	Último
96	Carrer del Carlit			Bolvir					42.423448,1.881923	1.152	241,00	59,90	12:29	16:08
97	Camí de l'Aigua			Bolvir					42.424701,1.883488	1.180	201,00	60,10	12:30	16:12
98	Carretera de Bolvir a Guils			Guils de Cerdanya				CI	42.427884,1.889184	1.195	1.070,00	61,17	12:33	16:18
99	Carretera de Bolvir a Guils			Guils de Cerdanya					42.431845,1.890893	1.213	480,00	61,65	12:34	16:22
100				Guils de Cerdanya					42.433714,1.893223	1.219	496,00	62,15	12:35	16:25
27				Guils de Cerdanya					42.442881,1.900343	1.224	2.250,00	64,40	12:41	16:37
28				Guils de Cerdanya				CI	42.443296,1.900196	1.225	54,40	64,46	12:41	16:37
30	Plaça de la Font			Guils de Cerdanya				CI	42.444043,1.900735	1.220	92,10	64,55	12:41	16:38
101	Plaça Major			Guils de Cerdanya					42.444490,1.902271	1.214	134,00	64,68	12:41	16:38
102	Avinguda del President Macià			Guils de Cerdanya				CI	42.444587,1.903560	1.213	118,00	64,80	12:42	16:39
103	Avinguda del President Macià			Guils de Cerdanya				CI	42.444477,1.904220	1.209	50,80	64,85	12:42	16:39
104				Guils de Cerdanya					42.446796,1.908863	1.187	591,00	65,44	12:43	16:42
105	Entrada a la D34	D34		Puigcerdà				CI	42.447528,1.911325	1.193	287,00	65,73	12:44	16:43
106	Sortida de la D34	D34		Enveitg					42.452058,1.907157	1.208	616,00	66,34	12:45	16:47
107	Chemin de la Vignole			Enveitg					42.455438,1.909774	1.224	447,00	66,79	12:47	16:50
108				Enveitg					42.452942,1.912238	1.215	371,00	67,16	12:47	16:52
12				Puigcerdà				CI	42.442977,1.916267	1.184	1.180,00	68,34	12:50	16:58
11				Puigcerdà					42.444454,1.920997	1.182	541,00	68,88	12:51	17:00
10	Camí de Mas d'en Bordes			Puigcerdà				CI	42.443098,1.923333	1.184	267,00	69,15	12:52	17:02
109	Hospital de Cerdanya			Puigcerdà				CI	42.444511,1.930875	1.218	661,00	69,81	12:54	17:07
110	Camí d'Ur			Puigcerdà				CI	42.444566,1.932148	1.218	129,00	69,94	12:54	17:08
111	Camí dels Enamorats			Puigcerdà					42.443995,1.933218	1.222	118,00	70,06	12:54	17:08
112	Passeig de Rigolisa			Puigcerdà				CI	42.442774,1.934074	1.220	154,00	70,21	12:55	17:09
2	Passeig de Rigolisa			Puigcerdà				CI	42.442232,1.934202	1.220	58,80	70,27	12:55	17:09

Pt	Lugar	Via	PK	Municipio	Avit	Asis	Crono	CI	Coordenadas	Altura	Parcial	Total	Primero	Último
1	Carrer de Ramon Condomines			Puigcerdà					42.440896,1.935694	1.218	195,00	70,47	12:55	17:10
0	Carrer de Ramon Condomines			Puigcerdà			Meta		42.440341,1.934913	1.217	88,30	70,55	12:56	17:11

Kilómetros totales	70,55
Promedio del primer participante	24,04
Promedio del último participante	10,17
Tiempo del primer participante	2:56:04
Tiempo del último participante	6:56:26

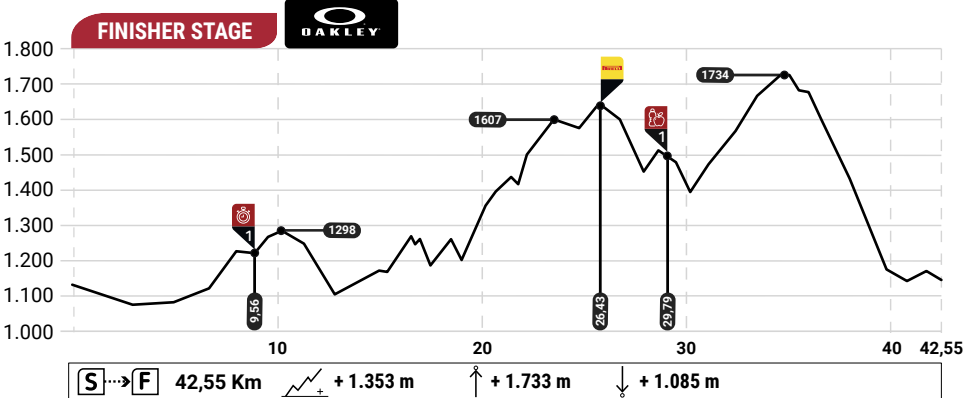
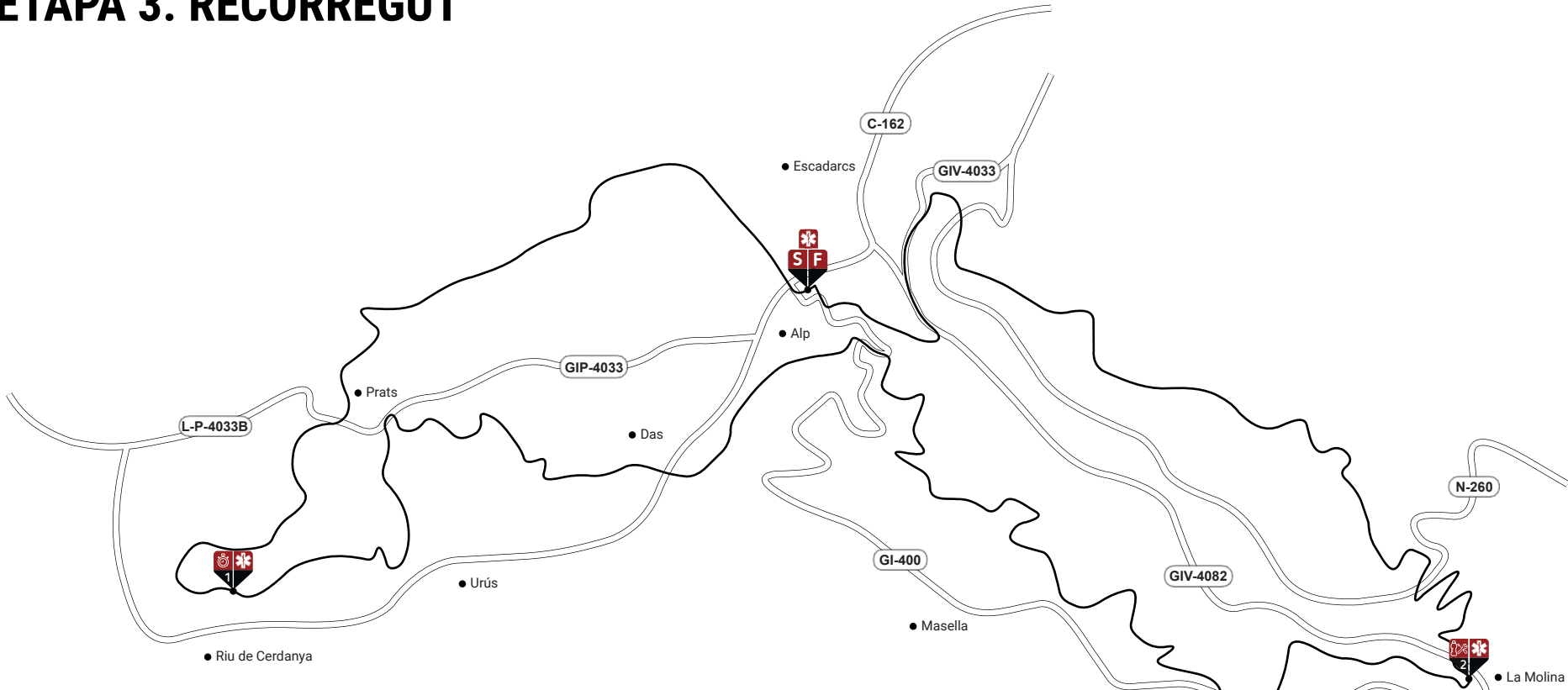
ETAPA 2. MAPA DE SERVICIOS



- S** Salida
- F** Llegada
- A1** Avituallamiento sólido
- A2** Avituallamiento líquido
- M** Asistencia
- C** Punto de cronometraje
- M** Punto médico
- C** Control de intersección
- O** Punto de referencia
- 70 40** Señalización



ETAPA 3. RECORREGUT



- Salida
- Llegada
- Avituallamiento
- Punto de cronometraje
- Punto médico

ETAPA 3. RUTÒMETRE

29

Pt	Lugar	Via	PK	Municipio	Avit	Asis	Crono	CI	Coordenadas	Altura	Parcial	Total	Primero	Último
0	Avinguda dels Pirineus			Alp			Salida		42.375311,1.885825	1.145	0,00	0,00	10:00	10:15
1	Rotonda Carrer d'Orient			Alp				CI	42.374964,1.884821	1.145	91,90	0,09	10:00	10:15
2	Creuament de la C-162	C-162	135,83	Alp				CI	42.375836,1.883953	1.139	123,00	0,21	10:00	10:15
3	Carretera de l'Aeròdrom a Alp			Alp					42.379643,1.879931	1.124	544,00	0,76	10:01	10:18
4	Carretera de l'Aeròdrom a Alp			Fontanals de Cerdanya				CI	42.382043,1.876983	1.118	351,00	1,11	10:02	10:19
5	Carretera de l'Aeròdrom a Alp			Das				CI	42.384911,1.868641	1.101	848,00	1,96	10:04	10:23
6	Carretera de l'Aeròdrom a Alp			Das				CI	42.384102,1.865588	1.095	292,00	2,25	10:04	10:25
7	Carretera de Mosoll			Das				CI	42.381532,1.861739	1.089	463,00	2,71	10:05	10:27
8	Carretera de Mosoll			Das				CI	42.380388,1.862235	1.090	140,00	2,85	10:05	10:28
9	Camí de Sanavastre			Das				CI	42.376236,1.851073	1.105	1.110,00	3,96	10:08	10:34
10				Prats i Sansor					42.373548,1.839894	1.088	1.020,00	4,98	10:10	10:38
11				Prats i Sansor					42.369608,1.837851	1.097	578,00	5,56	10:12	10:42
12				Prats i Sansor					42.369002,1.836282	1.091	151,00	5,71	10:12	10:42
13	Carrer del Molí			Prats i Sansor				CI	42.365701,1.836957	1.105	380,00	6,09	10:13	10:45
14	Plaça de la Font			Prats i Sansor					42.364977,1.837046	1.108	80,30	6,17	10:13	10:45
15	Entrada a la L-P-4033B	L-P-4033B	2,21	Prats i Sansor				CI	42.364490,1.836915	1.111	59,60	6,23	10:13	10:45
16	Sortida de la L-P-4033B	L-P-4033B	2,38	Prats i Sansor				CI	42.364748,1.834922	1.109	177,00	6,41	10:14	10:46
17	Carrer dels Afores			Prats i Sansor					42.364775,1.833461	1.124	143,00	6,55	10:14	10:48
18				Prats i Sansor					42.359775,1.832552	1.177	707,00	7,26	10:16	10:53
19				Prats i Sansor					42.354911,1.826300	1.241	822,00	8,08	10:19	11:00
20				Prats i Sansor			C1		42.351584,1.825022	1.273	1.480,00	9,56	10:22	11:09
21				Riu de Cerdanya					42.351207,1.825520	1.270	58,30	9,62	10:23	11:09
22				Urús					42.353094,1.842932	1.258	1.680,00	11,30	10:26	11:17
23	Entrada a la L-P-4033B	L-P-4033B	2,74	Prats i Sansor				CI	42.364987,1.840998	1.117	1.550,00	12,85	10:29	11:22

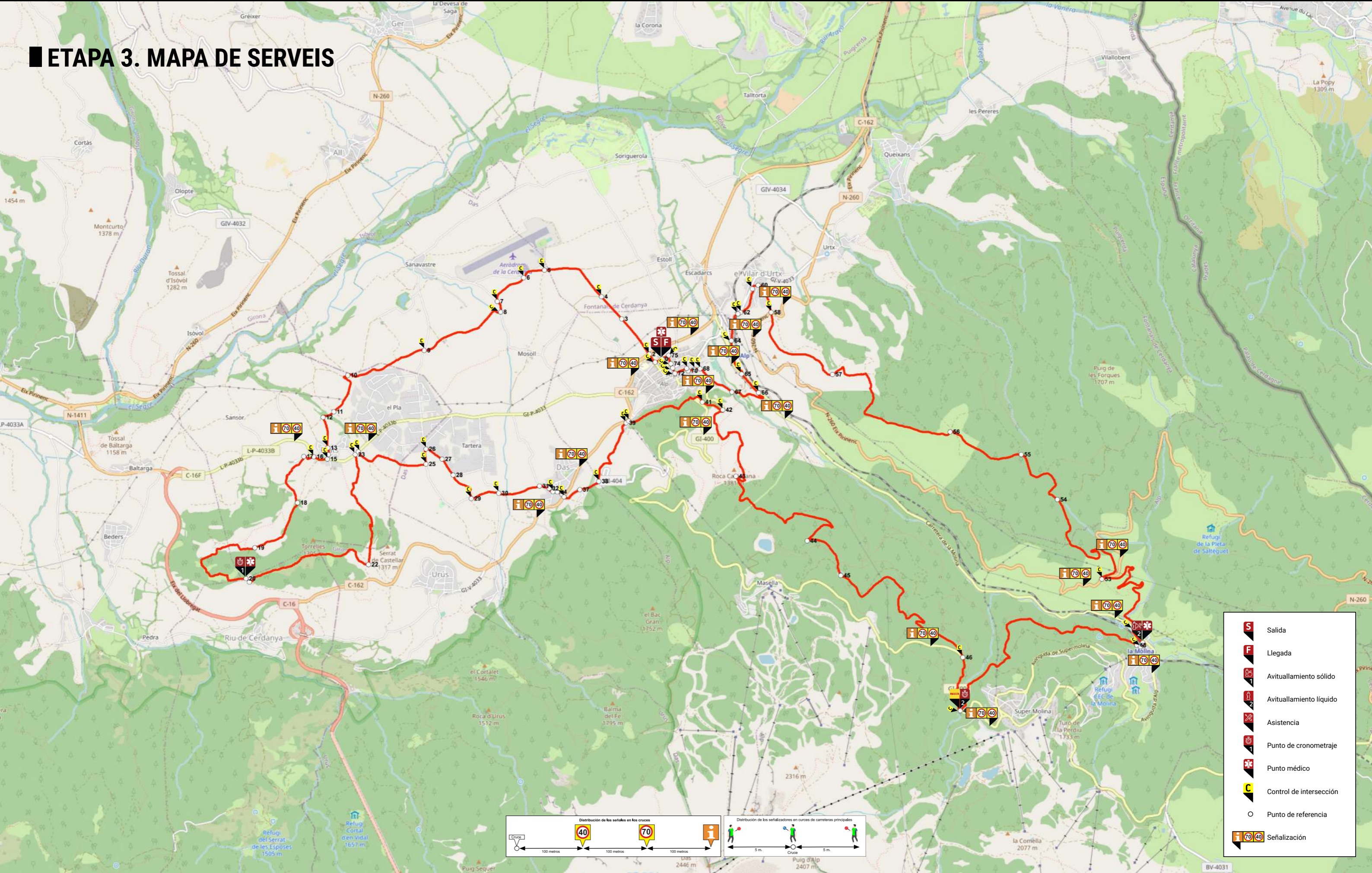
Pt	Lugar	Via	PK	Municipio	Avit	Asis	Crono	CI	Coordenadas	Altura	Parcial	Total	Primero	Último
24	Sortida de la L-P-4033B	L-P-4033B	2,79	Prats i Sansor				CI	42.365287,1.841449	1.117	48,80	12,90	10:29	11:23
25	Camí a Das			Das				CI	42.363955,1.851328	1.147	923,00	13,82	10:31	11:28
26	Avinguda de Sanavastre			Das				CI	42.365584,1.851329	1.144	181,00	14,00	10:32	11:29
27	Avinguda de Ponent			Das					42.364488,1.853682	1.152	238,00	14,24	10:32	11:31
28	Avinguda de Ponent			Das					42.362770,1.855301	1.165	232,00	14,47	10:33	11:32
29	Camí de Tartera			Das				CI	42.360227,1.857956	1.187	404,00	14,88	10:34	11:35
30	Carretera de la Valira			Das				CI	42.360811,1.861958	1.189	347,00	15,22	10:35	11:37
31	Carretera de l'Eral			Das					42.361578,1.867922	1.204	519,00	15,74	10:36	11:40
32	Carretera de l'Eral			Das					42.361321,1.869335	1.213	121,00	15,86	10:36	11:41
33	Plaça de la Font Gran			Das				CI	42.360984,1.869876	1.220	63,70	15,93	10:37	11:42
34	Carrer del Rec de la Bola			Das					42.360949,1.870520	1.224	53,70	15,98	10:37	11:42
35	Carrer del Rec de la Bola			Das					42.360693,1.871193	1.228	65,80	16,05	10:37	11:42
36	Creuament de la C-162	C-162	133,69	Das				CI	42.360406,1.871499	1.232	45,60	16,09	10:37	11:43
37	GI-404	GI-404	0,23	Das					42.361188,1.873813	1.249	243,00	16,33	10:38	11:45
38	Sortida de la GI-404	GI-404	0,48	Alp				CI	42.362087,1.876584	1.272	253,00	16,59	10:39	11:47
39	Camí Vell de Das			Alp				CI	42.368404,1.880570	1.199	902,00	17,49	10:40	11:50
40	Camí Vell de Das			Alp				CI	42.368612,1.880957	1.195	40,50	17,53	10:40	11:51
41	Entrada a la GI-400	GI-400	17,90	Alp				CI	42.370652,1.891719	1.273	1.080,00	18,61	10:44	11:59
42	Sortida de la GI-400	GI-400	18,18	Alp				CI	42.369814,1.894705	1.218	276,00	18,89	10:44	12:00
43	GR 150			Alp					42.362639,1.896637	1.377	1.500,00	20,39	10:50	12:16
44				Alp					42.355653,1.907045	1.543	2.110,00	22,50	10:56	12:34
45	Font dels Ocells			Alp					42.351919,1.911949	1.604	682,00	23,18	10:59	12:40
46	Entrada a la GI-400	GI-400	9,25	Alp				CI	42.343056,1.929780	1.655	2.560,00	25,74	11:05	12:54
47	Sortida de la GI-400	GI-400	8,57	Alp			C2	CI	42.337301,1.929421	1.627	696,00	26,43	11:06	12:57

Pt	Lugar	Via	PK	Municipio	Avit	Asis	Crono	CI	Coordenadas	Altura	Parcial	Total	Primero	Último
48				Alp					42.344376,1.955218	1.473	3.240,00	29,67	11:12	13:10
49	Pont Estació de la Molina			Alp				CI	42.344219,1.955771	1.461	42,20	29,72	11:12	13:10
50	Carrer de l'Estació			Alp	Avit. 1				42.344658,1.956098	1.440	78,20	29,79	11:12	13:11
51	Creuament de la GIV-4082	GIV-4082	6,77	Alp				CI	42.346195,1.954785	1.424	218,00	30,01	11:13	13:11
52	Carrer de la Dàlia			Alp					42.346539,1.954835	1.417	42,60	30,06	11:13	13:11
53	Creuament de la N-260	N-260	166,06	Alp				CI	42.351522,1.950109	1.541	1.950,00	32,01	11:18	13:26
54	Camí del Pla de les Forques			Fontanals de Cerdanya					42.360117,1.943610	1.711	1.880,00	33,89	11:25	13:43
55				Fontanals de Cerdanya					42.364989,1.938327	1.733	936,00	34,82	11:27	13:49
56	Pla dels Còms			Fontanals de Cerdanya					42.367437,1.927939	1.688	986,00	35,81	11:29	13:53
57				Fontanals de Cerdanya					42.373640,1.910742	1.439	2.160,00	37,97	11:32	14:00
58	Creuament de la N-260	N-260	173,09	Fontanals de Cerdanya				CI	42.380355,1.901776	1.257	1.280,00	39,25	11:34	14:03
59	Carrer dels Lladres			Fontanals de Cerdanya					42.381080,1.901464	1.236	91,50	39,34	11:34	14:04
60	Carrer de la Tossa			Fontanals de Cerdanya					42.383283,1.899886	1.193	296,00	39,63	11:35	14:05
61	Carrer de la Tossa			Fontanals de Cerdanya				CI	42.382885,1.899047	1.183	100,00	39,73	11:35	14:05
62	Entrada a la GIV-4033	GIV-4033	1,11	Fontanals de Cerdanya				CI	42.380348,1.897301	1.179	347,00	40,08	11:36	14:06
63	Rotonda GIV-4033	GIV-4033	1,07	Fontanals de Cerdanya				CI	42.380191,1.896930	1.173	36,50	40,12	11:36	14:07
64	Sortida de la GIV-4033	GIV-4033	0,72	Fontanals de Cerdanya				CI	42.377293,1.895967	1.153	344,00	40,46	11:36	14:08
65	Entrada a la GIV-4082	GIV-4082	0,72	Alp				CI	42.373687,1.897456	1.157	444,00	40,91	11:37	14:10
66	Sortida de la GIV-4082	GIV-4082	1,03	Alp				CI	42.371673,1.899934	1.169	305,00	41,21	11:38	14:12
67	Avinguda de La Molina			Alp					42.3717431.896046	1.163	512,00	41,72	11:39	14:15
68	Plaça de Catalunya			Alp				CI	42.374265,1.891393	1.164	486,00	42,21	11:40	14:17
69	Carrer de Mossen Gabanyac amb Avinguda de Girona			Alp				CI	42.374187,1.890588	1.163	74,10	42,28	11:40	14:17
70	Carrer de Mossen Gabanya amb carrer de Xandri			Alp					42.374027,1.889660	1.163	74,40	42,36	11:41	14:18
71	Carrer de Xandri amb Carrer de Doctor Martí			Alp				CI	42.374294,1.889430	1.160	40,90	42,40	11:41	14:18

Pt	Lugar	Via	PK	Municipio	Avit	Asis	Crono	CI	Coordenadas	Altura	Parcial	Total	Primero	Último
72	Carrer de Doctor Martí amb GI-400	GI-400	19,11	Alp				CI	42.373766,1.887706	1.164	152,00	42,55	11:41	14:19
73	Avinguda Tossa d'Alp Carrer del Nord	GI-400	19,19	Alp				CI	42.374333,1.887379	1.157	69,80	42,62	11:41	14:19
74	Avinguda Tossa d'Alp amb Avinguda de Cerdanya	GI-400	19,24	Alp					42.374801,1.887114	1.153	58,40	42,68	11:41	14:19
75	Rotonda Avinguda dels Pirineus			Alp				CI	42.375699,1.886774	1.145	106,00	42,78	11:41	14:20
0	Rotonda Avinguda dels Pirineus			Alp			Meta		42.375311,1.885825	1.145	96,90	42,88	11:42	14:20

Kilómetros totales	42,88
Promedio del primer participante	25,18
Promedio del último participante	10,47
Tiempo del primer participante	1:42:12
Tiempo del último participante	4:05:42

ETAPA 3. MAPA DE SERVEIS



- Salida
- Llegada
- Avituallamiento sólido
- Avituallamiento líquido
- Asistencia
- Punto de cronometraje
- Punto médico
- Control de intersección
- Punto de referencia
- Señalización



REGLAMENT

35

1. Presentación

- 1.1 CATALUNYA BIKE RACE es una competición por etapas (XCS) de bicicleta de montaña, compuesta de tres (3).
- 1.2 CATALUNYA BIKE RACE es una prueba RFEC.
- 1.3 CATALUNYA BIKE RACE es una prueba organizada por Octagon Esedos S.L.
- 1.4 CATALUNYA BIKE RACE es una competición individual.
- 1.5 La competición tiene lugar desde el viernes 29 de septiembre hasta el domingo 1 de octubre de 2023.
- 1.6 La competición tiene lugar en la ciudad de Puigcerdà y Alp, Girona (España).
- 1.7 La competición se disputa según el reglamento técnico y deportivo de la Real Federación Española de Ciclismo.

2. Inscripción

- 2.1 Cualquier persona que desee participar en esta competición debe inscribirse a través de la página web oficial: www.catalunyabikerace.com. Para que la inscripción sea válida, es obligatorio completar todos los datos que se solicitan en el formulario y pagar la inscripción.
- 2.2 El plazo de inscripción concluye el 22 de septiembre 2023 a las 13:00h (horario peninsular español) o hasta completar las 1.000 plazas disponibles.
- 2.3 Los inscritos dentro de la última semana (del 15 al 22 de septiembre) no se les podrá garantizar el dorsal ni la medalla personalizados, como tampoco tener la talla solicitada del maillot de regalo.
- 2.4 El importe de inscripción por participante es:

FECHA	IMPORTE INSCRIPCIÓN
Primeras 200 inscripciones	165 €
Inscripciones de la 201 a 600 o hasta el 22 de agosto	195 €
Inscripciones de la 601 a 1.000 o hasta el 22 de septiembre	225 €

- 2.5 La inscripción incluye:

- Atención al participante online y presencial.
- Derecho de participación en la competición.
- Placa numerada y dorsales personalizados (para inscritos hasta el 18 de septiembre incluido)
- Adhesivos con los perfiles de etapa.
- Race Pack.
- Regalo Finisher (si procede).
- Cronometraje y seguimiento en directo.
- Dispositivo electrónico para el control de tiempos.
- Marcaje de recorrido y personal.

- Vehículos escoba.
- Avituallamientos líquidos y sólidos.
- Asistencia médica.
- Asistencia mecánica.
- Servicio de lavado de bicicletas.
- Aparcamiento de bicicletas vigilado.
- Guardarropa.
- Vestuarios, aseos y duchas.
- Otros servicios gratuitos en el Paddock.
- Regalo especial.

2.6 El importe de inscripción no se reembolsa si participante es descalificado o abandona la competición.

2.7 Política de cancelación y cambios:

FECHA	IMPORTE CANCELACIÓN
Hasta el 15.05.2023	-60 € o traspaso a edición 2023
16.05.2023 – 14.09.2023	Traspaso a edición 2023
15.09.2023 – 22.09.2023	No reembolsable.

Las cancelaciones o cambios deben solicitarse a inscripciones@catalunyabikerace.com.

Los traspasos de inscripción sólo tendrán validez para una edición, si no se perderá el importe de inscripción. Si se incrementa el importe de inscripción de la siguiente edición, será obligatorio pagar la diferencia para efectuar el traspaso de la inscripción.

3. Participantes

3.1 Todos los participantes deben tener al menos 19 años de edad el 31 de diciembre del año en que se celebra la competición.

3.2 Los participantes deben poseer una licencia para ciclismo de competición, homologada por una federación nacional de ciclismo y por la UCI.

3.3 No se aceptan las licencias de otros deportes.

3.4 Quiénes no poseen una licencia anual para ciclismo de competición, deben obtener una licencia temporal, aprobada por la Real Federación Española de Ciclismo (RFEC). Es posible adquirir dicha licencia temporal con la inscripción.

3.5 Tanto los ciclistas con licencia de cicloturismo como aquellos que contraten la licencia temporal podrán participar de manera recreativa, pero no competir. De este modo, saldrán del último cajón y no optarán a clasificación. No obstante, si terminan las 3 etapas, obtendrán el premio finisher.

3.6 Los participantes se pueden inscribir en alguna de las siguientes categorías:

Elite masculino.

Un hombre que debe tener 19 años o más el 31 de diciembre del año en que se celebra la competición. Debe poseer una licencia homologada para ciclismo de competición. Quienes no la posean, no obtendrán puntos UCI ni premios en metálico.

Elite femenino.

Una mujer que debe tener 19 años o más el 31 de diciembre del año en que se celebra la competición. Debe poseer una licencia homologada para ciclismo de competición. Quienes no la posean, no obtendrán puntos UCI ni premios en metálico.

Master 30 (masculino).

Un hombre que debe tener 30 años o más el 31 de diciembre del año en que se celebra la competición. Debe poseer una licencia Master homologada para ciclismo de competición. Quienes posean licencia de categoría Elite no podrán competir en esta categoría.

Master 40 (masculino).

Un hombre que debe tener 40 años o más el 31 de diciembre del año en que se celebra la competición. Debe poseer una licencia Master homologada para ciclismo de competición. Quienes posean licencia de categoría Elite o Master 30 no podrán competir en esta categoría.

Master 50 (masculino).

Un hombre que debe tener 50 años o más el 31 de diciembre del año en que se celebra la competición. Debe poseer una licencia Master homologada para ciclismo de competición. Quienes posean licencia de categoría Elite, Master 30 o Master 40 no podrán competir en esta categoría.

Master femenina.

Una mujer que debe tener 30 años o más el 31 de diciembre del año en que se celebra la competición. Debe poseer una licencia Master homologada para ciclismo de competición. Quienes posean licencia de categoría Elite no podrán competir en esta categoría.

Cicloturista / Licencia temporal.

Cualquier ciclista, hombre o mujer, que esté en posesión de una licencia cicloturista o haya contratado la licencia temporal de la prueba. Quienes pertenezcan a esta categoría no podrán competir en la prueba, pero sí participar de manera recreativa.

3.7 Estas categorías sólo se formarán en caso de tomar la salida al menos tres personas en cada categoría.

3.8 Participantes con licencia Master no podrán competir en las categorías Elite.

Verificaciones

4.

4.1 Verificación y recogida de Race Pack es el mismo día del inicio de la competición de 09:00 a 13:00.

4.2 Por razones de seguridad, es necesario seleccionar una franja horaria en concreto durante la inscripción para recoger el dorsal. No se entregarán dorsales fuera de la franja horaria seleccionada.

4.3 Los dorsales se asignan en función de cada categoría y:

- La última actualización del ranking UCI cuando la organización asigna dorsales.
- Participantes con licencia anual de ciclismo.
- Cicloturistas por orden de inscripción.
- Licencia temporal por orden de inscripción.

4.4 Durante la verificación se entrega una pulsera identificativa a cada participante, que debe llevar durante todos los días de competición. Esta pulsera concede acceso a áreas para participantes y también es una medida de seguridad.

5. Reunión de equipos

- 5.1 Hay una reunión de equipos antes del inicio de la competición, obligatoria para todos los Directores de Equipo. Cualquier participante es bienvenido, pero no está obligado a asistir.
- 5.2 Cualquier cambio se anunciará en el tablón de anuncios de la prueba, página web oficial, redes sociales, correo electrónico y/o Telegram, siendo responsabilidad de los participantes estar al corriente de éstos.

6. Desarrollo de la prueba

- 6.1 La competición se disputa conforme a la normativa general UCI y el reglamento específico de la UCI para *Mountain Bike*.
- 6.2 Diariamente se publica la clasificación de etapa, clasificación general y orden de salida de la próxima etapa.
- 6.3 Hay diferentes parrillas de salida en función de la clasificación general de la prueba.
- 6.4 Las parrillas de salida se abren veinte (20) minutos antes de la hora de salida de la etapa.
- 6.5 Cinco (5) minutos antes de la hora de salida no está permitido acceder a parrilla de salida, debiéndose colocar en la parte trasera del correspondiente grupo de salida.
- 6.6 Ningún participante puede tomar la salida una vez se haya dado la salida oficial, salvo que un Comisario lo consienta. Los participantes que tomen la salida después de esa hora serán considerados DNS (Did Not Start).
- 6.7 Tras la primera etapa, las parrillas de salida se forman en base a la clasificación absoluta con cajones de 100 ciclistas. Los ciclistas que estén fuera de competición saldrán juntos desde el último cajón.
- 6.8 Por motivos de seguridad, todas las salidas serán escalonadas.
- 6.9 Cada control de paso, control de intersección, punto de avituallamiento, salida y llegada tiene una hora máxima de paso, momento en el cual se cierra el servicio. El tiempo para alcanzar estos puntos se anuncia en el rutómetro de la competición. Una vez superado el tiempo máximo, los participantes pueden seguir en el recorrido hasta llegar a la meta siguiendo las normas de circulación y sin tener preferencia en las intersecciones.
- 6.10 Una vez superado ese horario, el organizador tiene derecho de forzar el abandono del participante en esa etapa, pudiendo salir la siguiente desde el último cajón y quedando fuera de clasificación.
- 6.11 Juego Limpio. Supone competir limpiamente, en igualdad de condiciones y disfrutar del deporte por encima de la ambición de victoria, cumpliendo las reglas, sin hacer trampas, trucos o simulaciones para confundir a los adversarios o Comisarios. Asumiendo la derrota con dignidad y celebrando la victoria con sencillez y respeto.
Los participantes deben mostrar un comportamiento honesto, respetuoso y correcto ante sus oponentes, Comisarios y cualquier persona implicada en la prueba. Mostrar deportividad y ética, evitando conductas innecesarias, ilícitas, feas, agresivas o desobedientes.
- 6.12 Los Comisarios pueden descalificar a cualquier participante que no respete el juego limpio, expulsándole de la prueba sin posibilidad de continuar en ella.

- 6.13 Los participantes que dejan de estar oficialmente clasificados pueden continuar participando en la prueba de manera recreativa siempre y cuando no intervengan en el desarrollo ni resultado de la competición. No cumplir esta norma supone la expulsión de la prueba, sin posibilidad de continuar.
- 6.14 Cualquier participante puede ser sometido a un control antidopaje oficial de acuerdo con la normativa UCI, WADA, AEPSAD u otro organismo autorizado.

7. Salidas neutralizadas

- 7.1 Por motivos de seguridad la salida de cualquier etapa puede ser neutralizada. El Director del Recorrido encabeza a los participantes en un vehículo oficial de la prueba. En el momento que el Director del Recorrido da inicio a la etapa, los participantes deben comenzar a competir.
- 7.2 Cuando el vehículo oficial de la competición llega al final del tramo neutralizado, se aparta a un lado e indica el fin del tramo neutralizado.
- 7.3 Durante la salida neutralizada está prohibido adelantar al vehículo del Director del Recorrido. Los Comisarios podrán penalizar aquellos participantes que incumplan esta norma.

8. Llegadas neutralizadas

- 8.1 Por motivos de seguridad, la línea de meta puede ser adelantada antes de alcanzar un tramo de asfalto. En este caso se adjudica un tiempo para completar la distancia entre la línea de meta y el Paddock. Todo retraso hasta la zona de Paddock será penalizado a razón de un (1) minuto por minuto de retraso. Es obligatorio pasar por el control situado en el Paddock.

9. Rutómetro

- 9.1 Cada etapa posee un rutómetro detallando la distancia, altitud, controles de paso, intersecciones, puntos de avituallamiento/asistencia y hora de cierre de cada uno de los servicios.
- 9.2 El rutómetro también indica si la salida o llegada son neutralizadas, la distancia del tramo neutralizado y el tiempo permitido entre la llegada y el paddock, si la etapa tiene una llegada neutralizada.
- 9.3 Este rutómetro es puramente informativo y no es necesario para realizar cada etapa.

10. Recorrido

- 10.1 La competición se disputa en tres (3) días:

ETAPA	FORMATO	FECHA	SEDE
ETAPA 1	XC	29.09.2023	Puigcerdà
ETAPA 2	XCM	30.09.2023	Puigcerdà
ETAPA 3	XCM	01.10.2023	Alp

- 10.2 El recorrido está debidamente marcado con señales, especialmente en los puntos conflictivos, como cruces, intersecciones de carretera o calles.
- 10.3 El recorrido es abierto al tráfico, pero debidamente controlado. Los participantes deben seguir las indicaciones de las autoridades de tráfico y/o miembros de la organización, y circular con precaución. En las vías públicas españolas, los ciclistas deben permanecer en el arcén del carril derecho. En pistas, es recomendable circular por el lado derecho.
- 10.4 El recorrido incluye ascensiones exigentes y tramos técnicos en descenso. Es responsabilidad del participante decidir si lo puede superar montado sobre la bici. La organización no es responsable de accidentes relacionados con la destreza de cada participante o su nivel de forma física.
- 10.5 Durante el recorrido se establecen dos tipos de controles: control de paso (CP) y control de intersección (CI).
- 10.6 Abandonar el recorrido marcado por la organización supone la descalificación.
- 10.7 Todos los participantes deben permanecer dentro de los límites naturales de los caminos, sin realizar recortes ni tomar atajos.

11. Avituallamientos y zonas de asistencia

- 11.1 Los avituallamientos y zonas de asistencia técnica están debidamente señalizados a lo largo del recorrido. Éstos disponen de todo lo necesario para cubrir las necesidades de alimentación e hidratación de los participantes durante la etapa.
- 11.2 Los avituallamientos coinciden con las zonas de asistencia, salvo que se indique lo contrario.
- 11.3 Por razones de seguridad, los alimentos de los avituallamientos serán entregados por parte de la organización que tomará las medidas sanitarias protocolarias. En ningún caso, el ciclista podrá manipular los alimentos.

12. Señalización

- 12.1 El recorrido está flechado con señales rojas, azules o amarillas (dependiendo del día). Las señales blancas con una cruz del color de la etapa indican dirección errónea. No se necesita ningún dispositivo electrónico para seguir el recorrido.



- 12.2 Cada diez kilómetros y los últimos cinco kilómetros restantes hasta la meta están indicados.



12.3 La organización podrá publicar en su página web el track GPX el día antes de la etapa, pero será sólo de carácter informativo. Prevalecen las flechas.

13. Tramos impracticables

13.1 En caso de que un tramo del recorrido sea impracticable e imposible de franquear por circunstancias imprevistas, los Comisarios, Director de Recorrido y Director de Competición, pueden desviar el recorrido por los puntos previstos por la organización.

13.2 En caso de no ser posible, se toma como tiempo de llegada el punto donde está el último control de tiempo.

14. Abandonos

14.1 Un participante que abandone debe comunicarlo a la organización tan pronto como sea posible.

14.2 No notificar un abandono supone la expulsión de la competición.

14.3 En caso de accidente o emergencia, y salvaguardando la seguridad de los participantes, la organización tiene el derecho de retirar a un participante de la competición.

15. Clasificaciones

15.1 Las clasificaciones de cada etapa se realizan de acuerdo con el tiempo invertido para completar cada una, más las penalizaciones de tiempo acumuladas.

15.2 La suma total del tiempo de las etapas completadas y el total de las penalizaciones de tiempo, establecen la clasificación general.

15.3 Se establecen las siguientes clasificaciones:

- Absoluto.
- Elite Masculino.
- Elite Femenina.
- Master Femenina.
- Master 30 (masculino).
- Master 40 (masculino).
- Master 50 (masculino).
- Equipos.

15.4 Cualquier participante que oficialmente no completa una etapa, queda fuera de la clasificación y no es considerado Finisher.

15.5 Se considera oficialmente Finisher a todo participante que complete la prueba de manera reglamentaria

15.6 Todos los participantes portan un chip desechable para registrar sus tiempos y poder realizar un seguimiento de ellos. Los Comisarios deben aprobar estos tiempos para que los resultados sean considerados válidos.

15.7 La organización posee el derecho de requisar el dispositivo electrónico de cualquier participante para comprobar que éste ha seguido el recorrido oficial, sin tomar atajos ni rodar fuera de los límites naturales del camino.

16. Premios

16.1 Cada etapa cuenta con una entrega de premios para cada categoría.

16.2 Los tres (3) primeros participantes de cada categoría y los correspondientes líderes de la prueba tienen ceremonia de podio cuya asistencia es obligatoria.

16.3 En la entrega de premios final, los tres (3) primeros clasificados de cada categoría y el mejor (1) clasificado de la categoría de equipos de la clasificación general son llamados inmediatamente al podio, una vez todos han cruzado la línea de meta.

16.4 Se otorgan premios en metálico a las categorías Elite.

16.5 Premios en metálico:

- Elite masculina y Elite femenina

	1	2	3	4	5
ETAPA 1	200 €	150 €	100 €	75 €	50 €
ETAPA 2	200 €	150 €	100 €	75 €	50 €
ETAPA 3	200 €	150 €	100 €	75 €	50 €
GENERAL	300 €	250 €	200 €	175 €	150 €

16.6 Los premios en metálico se pagan por transferencia bancaria una vez finalizada la prueba.

16.7 Tras la prueba, la organización solicitará a los premiados, vía correo electrónico, toda la documentación requerida para poder realizar el pago. Si la organización no recibe respuesta por parte del premiado en un plazo de 6 meses desde el último día de prueba, entiende que el participante renuncia a percibir el correspondiente premio en metálico.

17. Clasificación por equipos

17.1 Un equipo lo componen un mínimo de tres (3) participantes, dos (2) hombres y una (1) mujer, y un máximo de cinco (5) personas, tres (3) hombres y dos (2) mujeres.

17.2 Cada miembro del equipo compite de manera individual en su correspondiente categoría. Es decir, el equipo no está obligado a permanecer unido.

- 17.3 Una vez iniciada la prueba, no se permiten cambios ni sustituciones.
- 17.4 Participantes que sean descalificados, retirados, etc., de la prueba, dejan de formar parte del equipo.
- 17.5 Si un equipo pierde integrantes hasta ser menos de dos (2) hombres y una (1) mujer, éste queda fuera de la clasificación por equipos.
- 17.6 La clasificación por equipos se establece por la suma de tiempos de los dos (2) mejores hombres y la (1) mejor mujer, independientemente de su categoría individual. Si un equipo tiene más de tres miembros, se descartan los tiempos de los otros miembros del equipo.
- 17.7 Para la clasificación de cada etapa, los tres (3) mejores miembros de un equipo, dos (2) hombres y una (1) mujer, pueden ser distintos cada día. La clasificación general supone la suma de los tres (3) mejores miembros del equipo, dos (2) hombres y una (1) mujer, de acuerdo con su clasificación general final absoluta.
- 17.8 Se premiará al mejor equipo de la clasificación final.

18. Bicicleta

- 18.1 La bicicleta debe estar acorde a la normativa UCI, tanto en características técnicas como en seguridad.
- 18.2 Se permite a los participantes cambiar de bicicleta cada etapa, pero no pueden ser completamente sustituidas ni cambiadas durante una etapa.
- 18.3 Las bicicletas depositadas en el aparcamiento de bicicletas oficial de la prueba sólo pueden ser retiradas por los participantes cuya pulsera coincida con la placa numerada de la bicicleta.
- 18.4 Las bicicletas tándem no están permitidas.

19. Equipamiento

- 19.1 Es obligatorio competir con la placa y dorsal entregados por la organización. La placa debe estar debidamente colocada en la parte delantera de la bicicleta. El dorsal debe colocarse en la espalda del participante. Ambos deben ser claramente visibles y ninguno puede ser modificado. El dispositivo electrónico para el control de tiempos tampoco se puede modificar y debe ir colocado donde lo indique la organización.
- 19.2 Todos los líderes de la clasificación general de su categoría deben vestir el maillot de líder, entregado por la organización. Dispone de un espacio en blanco delante y detrás para colocar la publicidad del participante.
- 19.3 Es responsabilidad del participante colocar sus patrocinadores en el espacio provisto en el maillot de líder.
- 19.4 Por motivos de seguridad se recomienda llevar teléfono móvil. Las señales del recorrido, las placas de las bicis, los dorsales de espalda y las pulseras del participante tienen impreso un número de teléfono al que sólo se debe llamar en caso de emergencia. ¡No es un teléfono de información!
- 19.5 En determinadas etapas puede ser necesario llevar ropa de abrigo (chubasquero, manguitos,

perneras, etc.). La organización no provee estas prendas a los participantes y no se responsabiliza de la elección de ropa de cada persona.

- 19.6 La organización no se responsabiliza de ningún objeto dejado suelto o incorrectamente guardado en la mochila/bolsa.
- 19.7 La organización no se hace responsable de ningún objeto perdido u olvidado a lo largo del recorrido o en el transcurso de la prueba por ningún participante.
- 19.8 La organización no se hace responsable de ninguna avería ni reparación de la bicicleta que pueda suceder en el transcurso de la prueba.

20. Deporte y naturaleza

- 20.1 Nuestro deporte, el ciclismo de montaña, es una actividad de competición y ocio que se desarrolla en la naturaleza y su impacto en este entorno es una responsabilidad para todos los participantes y organizadores de pruebas deportivas. Cualquier participante que arroje basura a lo largo del recorrido, no sea respetuoso con el entorno (rodar fuera de los caminos, tomar atajos que dañen la vegetación, etc.), no sea cuidadoso con los animales, deje atrás algún recambio, etc. podrá ser penalizado por los Comisarios.
- 20.2 Los caminos por los que transcurre la competición son cedidos única y exclusivamente para los días de la competición, por lo que no está permitido divulgar de los tracks GPS del recorrido.
- 20.3 Los Comisarios pueden descalificar a cualquier participante que no respete el medio ambiente o las propiedades privadas que se atraviesan durante la prueba, expulsándoles de la prueba sin posibilidad de continuar en ella.

21. Consideraciones

- 21.1 Cualquier participante puede ser sometido a un control antidopaje oficial de acuerdo con la normativa UCI.
- 21.2 Todos los participantes ceden sus derechos de imagen a la organización, pudiendo utilizar cualquier fotografía o vídeo donde aparezcan. Las imágenes pueden ser tomadas tanto por cámaras de foto o vídeo convencionales, como cámaras deportivas de acción o incluso desde dron aéreo.
- 21.3 El participante debe ser consciente en todo momento de la localización del dron, sobre todo cuando estos vuelen a baja altura y bajo ningún concepto acercarse a ellos. En caso de caída del dron, rogamos mantenerse lejos del mismo y no tocarlo. En los despegues y aterrizajes no estar a menos de 10 metros. Los pilotos serán plenamente identificables para poder advertirles de cualquier circunstancia.
- 21.4 La organización no se hace cargo de los gastos ni deudas en las que pueda incurrir un participante durante la prueba.
- 21.5 Si es necesario y bajo circunstancias graves, la organización se reserva el derecho, sin previo aviso y con el fin de garantizar el correcto desarrollo y la seguridad de la prueba (participantes, Comisarios, personal, etc), de retrasar la hora de salida, modificar el horario, y/o modificar o cancelar una etapa.
- 21.6 Los Comisarios pueden descalificar a cualquier participante que no respete estas consideraciones, expulsándoles de la prueba sin posibilidad de continuar en ella.

21.7 La organización se reserva el derecho de modificar este reglamento sin aviso ni consentimiento previo.

21.8 La organización se reserva el derecho de admisión.

21.9 Todos los horarios pueden verse modificados en función de la situación sanitaria de la fecha prevista de la celebración del evento.

21.10 En caso de suspensión definitiva de la prueba por causas de fuerza mayor provocadas por la pandemia de Covid-19, previa a la celebración del evento, la organización lo comunicará a los participantes y tendrán la opción de solicitar la devolución del importe de la inscripción.

22. Reclamaciones

22.1 Las reclamaciones deben ser formalmente presentadas a los Comisarios y tramitadas por éstos acogiéndose a la normativa UCI.

23. Paddock

23.1 Ningún participante ni asistente de equipo puede acampar ni pernoctar en el Paddock.

23.2 La organización no facilita agua ni electricidad a los equipos instalados en el Paddock, que deben ser autosuficientes, salvo contratado con la organización.

24. Cláusula Covid-19

24.1 Todo participante de Catalunya Bike Race 2022 declara y manifiesta haber leído y aceptado durante el proceso de inscripción el documento informativo por parte de la Real Federación Española de Ciclismo en el que se informa de las medidas que debe adoptar el ciclista y las que adoptará la organización para velar por la seguridad del evento.

24.2 Todo participante de Catalunya Bike Race 2022 declara y manifiesta haber leído y aceptado durante el proceso de inscripción el documento informativo acerca del protocolo de seguridad por Covid-19 creado por la organización junto con los servicios sanitarios competentes, condición indispensable para tomar parte en la prueba.

INSCRIBIRSE EN CATALUNYA BIKE RACE IMPLICA LA ACEPTACIÓN Y CUMPLIMIENTO DE ESTE REGLAMENTO. TAMBIÉN IMPLICA LA ACEPTACIÓN DE LA POLÍTICA DE CANCELACIÓN Y MODIFICACIÓN, LA LEY DE PROTECCIÓN DE DATOS Y POLÍTICA DE RESPONSABILIDAD.

■ DADES DE CONTACTE

46

Octagon Esedos

Francesc Moragues, 1

08770 Sant Sadurní d'Anoia

Director Executiu: Aitor Jimenez

E Mail: Aitor.Jimenez@octagon.com

Teléfono: +34 938 089 900

Móvil: +34 617 463 605

Responsable de Seguretat Vial: Jordi Mas

E Mail: jordi.m@me.com

Móvil: +34 609 839 699

Coordinació: Luis Molina

E Mail: luis.molina@octagon.com

Móvil: +34 609 220 018

Gestió de etapes: José Antonio Hermida

E Mail: hermidabike@hotmail.com

Móvil: +34 639 534 189

Gestió de personal: Adrià Mejias

E Mail: adriameji@gmail.com

Móvil: +376 628 437