























08:40 **FIRMA:** Avinguda Pla del Vinyet, 14A[41.468.560,2.084.660](#)a
09:4009:45 **LLAMADA:** Avinguda Pla del Vinyet, 14A09:50 **SALIDA
NEUTRALIZADA:**10:00 **SALIDA REAL LANZADA:** Hito km 8 de la C-1413a[41.466.310,2.029.570](#)

Promedio Km/h

Altitud	Itinerario	Parcial	Etapas	Faltan	34	36	36
120	 SANT CUGAT - SALIDA NEUTRALIZADA - Pla del Vinyet, derecha Carrer Francesc Moragas, izquierda Av. Rius i Taulet, izquierda Av. Lluís Companys, derecha C. Martorell, sigue Camí Can Gaxet, Av. Montserrat Roig, izquierda Av. Josep Valls/Av. Can Cabassa, C. Fuerteventura, Rb. Baixador, C. Entroncament, rotonda segunda salida por C-1413a a Castellbisbal.	0,0	0,0	6,2	09:50	09:50	09:50
95	 SALIDA REAL frente hito km 8 de la C-1413a, rotondas recto a Molins de Rei/ Martorell por la C-1413a.	0,0	0,0	126,9	10:00	10:00	10:00
60	 EMPIEZA PUERTO. Rotonda derecha a Castellbisbal. Rampas en 8,7 km - Desnivel Medio: 1.5% - Rampas máximas: 8%. por B-150	3,2	3,2	123,7	10:05	10:05	10:05
45	CASTELLBISBAL, (Precaución Bolardos en mitad calzada), rotondas recto a Terrassa, sigue B-150.	0,2	3,4	123,5	10:05	10:05	10:05
150	Rotonda recto/derecha a Terrassa por B-151.	3,5	6,9	120,0	10:12	10:11	10:11
280	 COLL DE CASTELLBISBAL (P.M. 2a Cat) Giro a la izquierda a Martorell (Check Point) por C-243c.	5,0	11,9	115,0	10:21	10:19	10:19
60	Giro a la derecha a Olesa de Montserrat por BV-1201.	6,9	18,8	108,1	10:33	10:31	10:31
60	Rotonda recto a Olesa de Montserrat, sigue BV-1201.	1,7	20,5	106,4	10:36	10:34	10:34
65	 EMPIEZA PUERTO. Giro a la derecha a l'Ullastrell/Terrassa. Rampas en 10,3 km -Desnivel Medio: 2.8% - Rampas máximas: 8%. Sigue BV-1202	2,0	22,5	104,4	10:39	10:37	10:37
155	SANTA MARIA DE VILLALBA, sigue BV-1202.	1,4	23,9	103,0	10:42	10:39	10:39
310	ULLASTRELL (Resaltos), sigue BV-1203.	5,0	28,9	98,0	10:51	10:48	10:48
380	 PORT D'ULLASTRELL (P.M. 1a Cat), giro derecha a Castellbisbal/Martorell,(Precaución descenso muy rápido con bolardos en mitad de calzada) por C-243c	4,0	32,9	94,0	10:58	10:54	10:54
170	 Rotonda recto a Can Santeugini/Martorell (Precaución a 100m bolardos y separados de carril muy bajos y poco visibles) sigue C-243c	5,9	38,8	88,1	11:08	11:04	11:04
170	Recto (Check Point) Sigue por C-243c.	0,0	38,8	88,1	11:08	11:04	11:04
65	Continua recto a Martorell por C-243c.	2,7	41,5	85,4	11:13	11:09	11:09
60	MARTORELL, rotonda derecha a centro ciudad por N-IIa, carrer del Mur, RESALTOS, izquierda a carrer del Torrent de Rosanes (PASO ESTRECHO en subida), derecha Carrer de la Unio, izquierda Carrer de Sant Josep y sigue C-243b.	0,8	42,3	84,6	11:14	11:10	11:10
110	Giro a la derecha a Piera/Martorell por BV-2433.	3,7	46,0	80,9	11:21	11:16	11:16
125	Por la derecha a Sant Esteve Sesrovires/Masquefa por B-224.	2,4	48,4	78,5	11:25	11:20	11:20
155	 SANT ESTEVE SESROVIREs, Polígon Industrial Sant Esteve, rotonda recto a Masquefa, sigue B-224.	1,4	49,8	77,1	11:27	11:23	11:23
215	LA BEGUDA BAIXA, sigue a Masquefa por B-224.	3,6	53,4	73,5	11:34	11:29	11:29
250	MASQUEFA (Exterior), sigue a Capellades por B-224.	4,3	57,7	69,2	11:41	11:36	11:36
315	 PIERA rotonda recto, Av. Barcelona, rotonda recto, Av. Carretera Igualada.	4,7	62,4	64,5	11:50	11:44	11:44
295	 SPRINT INTERMEDIO frente número 52 de Av. Carretera de Igualada, rotonda izquierda Carrer del Badorc, sigue BV-2242.	0,7	63,1	63,8	11:51	11:45	11:45
260	CAN MATA, Resaltos, sigue BV-2242.	3,4	66,5	60,4	11:57	11:50	11:50

Altitud	Itinerario	Parcial	Etapla	Faltan	34	36	36
180	SANT JAUME SESOLIVERES, sigue BV-2242.	6,0	72,5	54,4	12:07	12:00	12:00
135	Giro a la izquierda a Masquefa por BV-2241.	5,0	77,5	49,4	12:16	12:09	12:09
130	EMPIEZA PUERTO Frente hito 2 de la BV-2241. Rampas en 3,9 km - Desnivel Medio: 4.2% - Rampas Máximas: 9%.	0,4	77,9	49,0	12:17	12:09	12:09
295	 ALT DE LA CAPÇUDA (P.M. 3a Cat), sigue BV-2241.	4,0	81,9	45,0	12:24	12:16	12:16
290	Giro a la derecha a St. Llorenç d'Hortons/Gelida por BV-2249.	0,2	82,1	44,8	12:24	12:16	12:16
225	SANT LLORENÇ D'HORTONS, Resaltos, sigue BV-2249.	2,7	84,8	42,1	12:29	12:21	12:21
85	LES CASES NOVES, sigue BV-2249.	4,7	89,5	37,4	12:37	12:29	12:29
100	Rotonda derecha segunda salida a Gelida por BV-2296.	1,1	90,6	36,3	12:39	12:31	12:31
105	 GELIDA, Túnel, Resaltos, sigue BV-2249, rotonda recto por Ctra. de Sant Llorenç y giro a la izquierda por Av. Corts Catalanes.	0,1	90,7	36,2	12:40	12:31	12:31
170	 Rotonda derecha a Corbera de Llobregat por BV-2425 - EMPIEZA PUERTO Rampas en 5,6 km -Desnivel Medio: 6.5% - Rampas máximas: 13%.	1,1	91,8	35,1	12:41	12:33	12:33
500	 ALT DE LA CREU D'ARAGALL (P.M. 1ª Cat.), sigue BV-2425 / BV-5421.	5,6	97,4	29,5	12:51	12:42	12:42
305	 CORBERA DE LLOBREGAT (Exterior) dirección Barcelona por Ctra. de l'Amunt, Precaución Paso por vía Urbana transitada con Resaltos, Carrer Salvador Espriu, derecha Ampliació del Casc, sigue C. Pere Calders, rotonda recto Carrer Progrès, derecha carrer dels Horts, carrer de Rafamans y rotonda recto BV-2422.	4,8	102,2	24,7	13:00	12:50	12:50
195	 SPRINT INTERMEDIO en carrer Rafamans, 52.	2,0	104,2	22,7	13:03	12:53	12:53
190	Giro a la derecha a La Palma de Cervelló/Barcelona por BV-2421.	0,7	104,9	22,0	13:05	12:54	12:54
125	LA PALMA DE CERVELLÓ sigue por BV-2421.	2,2	107,1	19,8	13:09	12:58	12:58
75	 Rotondas recto a Molins de Rei por N-340.	2,5	109,6	17,3	13:13	13:02	13:02
40	 SANT VICENÇ DELS HORTS Paso frente cementera, paso por debajo de N-II, paso por encima A-2.	1,6	111,2	15,7	13:16	13:05	13:05
30	 MOLINS DE REI, giro a la izquierda a El Papiol/Rubí por C-1413a, sigue por la derecha (Atención Semáforos y Sevillanos).	1,5	112,7	14,2	13:18	13:07	13:07
35	 EL PAPIOL (exterior).	2,3	115,0	11,9	13:22	13:11	13:11
50	 Sigue recto a Rubí/Terrassa y rotondas recto a Castellbisbal, Rubí por C-1413a.	2,5	117,5	9,4	13:27	13:15	13:15
85	Rotonda 3a salida a Valldoreix por carrer de l'Entroncament, paso bajo AP-7, rotonda derecha a Valldoreix por Rambla del baixador de Valldoreix, sigue carrer de Pompeu Fabra, derecha Av. de Montserrat Roig, derecha Av. de Bilbao, izquierda carrer d'Àvila, sigue carrer de Jaume I, derecha Avinguda de Can Picanyol, izquierda Passeig d'Olabarria, sigue carrer dels Safareigs, derecha carrer d'Àngel Guimerà, izquierda rambla de Ribatallada y Avinguda del Pla del Vinyet. .	4,0	121,5	5,4	13:34	13:22	13:22
120	 META frente número 9 de Avinguda del Pla del Vinyet.	5,4	126,9	0,0	13:43	13:31	13:31

[41.468.629.2.084.963](https://www.revolta.com/41.468.629.2.084.963)

Cierre de Control: 12%

Esta etapa transcurre por las comarcas de: Alt Penedès, Anoia, Baix Llobregat y Vallès Occidental.