











RUTOMETRE CURTA - 81 km / 1.300 m+			Velocitat Mitja km/h		
Km.	Codi Carretera	Recorregut	20	25	32
0	N-II	Calella	8:00	8:00	8:00
7	BV-5128	St. Cebrià de Vallalta	8:21	8:16	8:13
13	C-61	Arenys de Munt	8:39	8:31	8:24
17	C-61	 Alt de Collsacreu	8:51	8:40	8:31
20	C-61	Vallgorguina	9:00	8:48	8:37
25	C-35	Rotonda Sant Celoni	9:15	9:00	8:46
31	BV-5301	Sta. Maria de Palautordera	9:33	9:14	8:58
37	BV-5301	Sant Esteve de Palautordera - Avituallament	9:51	9:28	9:09
40	Carretera de la Costa del Monseny	Cruilla Petit Mortirolo (Direcció la costa del Montseny)	10:00	9:36	9:15
43	Carretera de la Costa	 Alt Petit Mortirolo	10:09	9:43	9:20
50	BV-5119	Baixada fins Rotonda Campins	10:30	10:00	9:33
54	BV-5114	Sant Celoni	10:42	10:09	9:41
61	C-61	Vallgorguina	11:03	10:26	9:54
65	C-61	 Alt de Collsacreu - Avituallament	11:15	10:36	10:01
68	C-61	Arenys de Munt	11:24	10:43	10:07
74	BV-5128	St. Cebrià de Vallalta	11:42	10:57	10:18
81	N-II	Calella	12:03	11:14	10:31

RUTOMETRE MIG FONTS - 102 km / 1.900 m+			Velocitat Mitja km/h		
Km.	Codi Carretera	Recorregut	20	25	32
0	N-II	Calella	8:00	8:00	8:00
7	BV-5128	St. Cebrià de Vallalta	8:21	8:16	8:13
13	C-61	Arenys de Munt	8:39	8:31	8:24
17	C-61	 Alt de Collsacreu	8:51	8:40	8:31
20	C-61	Vallgorguina	9:00	8:48	8:37
25	C-35	Rotonda Sant Celoni	9:15	9:00	8:46
31	BV-5301	Sta. Maria de Palautordera	9:33	9:14	8:58
37	BV-5301	Sant Esteve de Palautordera - Avituallament	9:51	9:28	9:09
40	Carretera de la Costa del Monseny	Cruilla Petit Mortirolo (Direcció la costa del Montseny)	10:00	9:36	9:15
43	Carretera de la Costa	 Alt Petit Mortirolo	10:09	9:43	9:20
54	BV-5119 & BV-5114	Pantà de Santa fe del Montseny	10:42	10:09	9:41
69	BV-5114	Campins	11:27	10:45	10:09
75	BV-5114	Sant Celoni	11:45	11:00	10:20
82	C-61	Vallgorguina	12:06	11:16	10:33
85	C-61	 Alt de Collsacreu - Avituallament	12:15	11:24	10:39
89	C-61	Arenys de Munt	12:27	11:33	10:46
96	BV-5128	St. Cebrià de Vallalta	12:48	11:50	11:00
102	N-II	Calella	13:06	12:04	11:11

RUTOMETRE GRAN FONTS - 146 km / 2.700 m+			Velocitat Mitja km/h		
Km.	Codi Carretera	Recorregut	20	25	30
0	N-II	Calella	8:00	8:00	8:00
3,5	BV-5128	Enllaç carretera BV-5128	8:10	8:08	8:06
6,5	BV-5128	Sant Cebrià de Vallalta	8:19	8:15	8:12
13,3	C-61	Arenys de Munt - Enllaç C-61	8:39	8:31	8:24
16,4	C-61	 Alt de Collsacreu	8:49	8:39	8:30
20	C-61	Vallgorguina	9:00	8:48	8:37
25,5	C-35	Rotonda St. Celoni - enllaç C-35	9:16	9:01	8:47
31	BV-5301	Sta. Maria de Palautordera	9:33	9:14	8:58
37	BV-5301	Sant Esteve de Palautordera - Avituallament	9:51	9:28	9:09
41	BV-5301	Montseny	10:03	9:38	9:16
53	BV-5301	 Alt de Collformic	10:39	10:07	9:39
64	BV-5301	Seva - Avituallament	11:12	10:33	10:00
69	BV-5303 & GI-520	Cruïlla a Viladrau	11:27	10:45	10:09
76	GI-543	Viladrau	11:48	11:02	10:22
78	GIV-5201	Cruïlla Santa Fe del Montseny - Sant Celoni	11:54	11:07	10:26
81,5	BV-5114	 Sant Marçal - Avituallament. <b>Control de xip</b>	12:04	11:15	10:32
107	BV-5114	Campins	13:21	12:16	11:20
113	BV-5114	Sant Celoni	13:39	12:31	11:31
120	C-61	Vallgorguina	14:00	12:48	11:45
123	C-61	 Alt de Collsacreu - Avituallament	14:09	12:55	11:50
127	C-61	Arenys de Munt	14:21	13:04	11:58
134	BV-5128	St. Cebrià de Vallalta	14:42	13:21	12:11
140	N-II	Calella	15:00	13:36	12:22