

43a

CURSA CICLISTA DEL LLOBREGAT NAVÀS - SANT BOI

02-06-24

SANT BOI
PURA INSPIRACIÓ

GUÍA
TÉCNICA



CHALLENGE GLOBAL
De Ciclismo en Ruta



AJUNTAMENT
SANT BOI
DE LLOBREGAT



Ajuntament
de Navàs



FEDERACIÓ
CATALANA
CICLISME
1896



Generalitat de Catalunya

esportcat



Diputació
Barcelona



Unió de Federacions
Esportives de Catalunya

43a

CURSA CICLISTA DEL LLOBREGAT NAVÀS - SANT BOI

02-06-24

- [Organización](#)
- [Información Carrera](#)
- [Recorrido](#)
- [Reglamento](#)
- [Maillots Acreditativos](#)
- [Asistencia Sanitaria](#)
- [Patrocinadores](#)



CHALLENGE GLOBAL
De Ciclismo en Ruta



AJUNTAMENT
SANT BOI
DE LLOBREGAT



Ajuntament
de Navàs



FEDERACIÓ
CATALANA
CICLISME
1896



Generalitat de Catalunya

esportcat



Diputació
Barcelona



Unió de Federacions
Esportives de Catalunya

COMITÉ ORGANIZADOR

DIRECTOR DE ORGANIZACIÓN
Jesús Ruiz

RESP. SEGURIDAD VIAL
Juan José Paniagua

SERVICIOS EN CARRERA

APERTURA CARRERA
Pedro López
Josep Maria García

SEÑALIZACIÓN
Pedro López / Angel Gil

CIERRE CARRERA



SEÑALIZACIÓN RECORRIDO
Pedro López
Ángel Gil

OFICINA PERMANENTE
CLUB CICLISTA ALT
LLOBREGAT "PLA I BAIXADA"
AJUNTAMENT DE NAVÀS

VEHÍCULO OFICIAL – LOGÍSTICA



INFRAESTRUCTURA META



COMUNICACIONES



SPEAKER OFICIAL
Sergi Valdivieso (Meta)
Abel Molero (Salida)

MOTO PIZARRA
Pep García
Gemma Alférez

RESP. MOTOS CONTROL
Ángel López
Antonio Aranda
Pep García

PROTOCOLO
Antonio Guerra



ORGANIZACIÓN

COMUNICACIÓN Y RRSS

Ernesto Mañanes
Miguel Sepulveda
Joel Benítez
David Peñalver

CONDUCTORES
Juan Sánchez
Manuel Barreu
Carlos Nieto
Francisco Javier Morato

COCHE INVITADOS
Josep Marín

SERVICIOS SANITARIOS



VEHÍCULOS NEUTROS



FOTO:
XEVI PLANAS

JURADO TÉCNICO

- PRESIDENTE:
- ADJUNTO 1:
- ADJUNTO 2:
- LLEGADA/CRONO:
- MOTO 1:
- MOTO 2:
- COMISARIO:

43a

CURSA CICLISTA DEL LLOBREGAT NAVÀS - SANT BOI



Oficina Permanente (Salida)

Oficina de la OAC-NAVÀS (Junto a Policia Local)

Dirección: Plaça de l'Ajuntament de Navàs. CP 08670

UBICACIÓN MAPS: <https://goo.gl/maps/PrXjccDyQMXqtJse7>

Oficina Permanente (Llegada) y Control antidopaje

Carrer Joventut 23 (Junto a Meta)

Sant Boi de Llobregat - 08830- Barcelona

UBICACIÓN MAPS: <https://goo.gl/maps/9EiUKKFhQ197Ue8r6>

HORARIOS DOMINGO DÍA 02-06-2024

A la llegada a Navàs, en la Plaza del Ayuntamiento estará habilitada una zona exclusiva para vehículos de equipo y sus vehículos auxiliares. Se formará una caravana entorno a la plaza por orden de llegada (**SOLO COCHES DE EQUIPO-NO FURGONES NI VEHICULOS DE ACOMPAÑANTES**).

8:00 a 9:00 VERIFICACIÓN DE LICENCIAS Y ASIGNACIÓN DORSALES Y TRANSPONDERS

Lugar: Plaça de l'Ajuntament de Navàs - OFICINA DE LA OMAP

9:00 a 9:30 CONTROL DE FIRMAS Y PRESENTACIÓN DE EQUIPOS

Lugar: Plaça de l'Ajuntament de Navàs

9:30 REUNIÓN DE DIRECTORES Y JURADO TÉCNICO BRIEFING CUERPOS DE SEGURIDAD Y SERVICIOS AUXILIARES

Lugar: Plaça de l'Ajuntament de Navàs - OFICINA DE LA OMAP

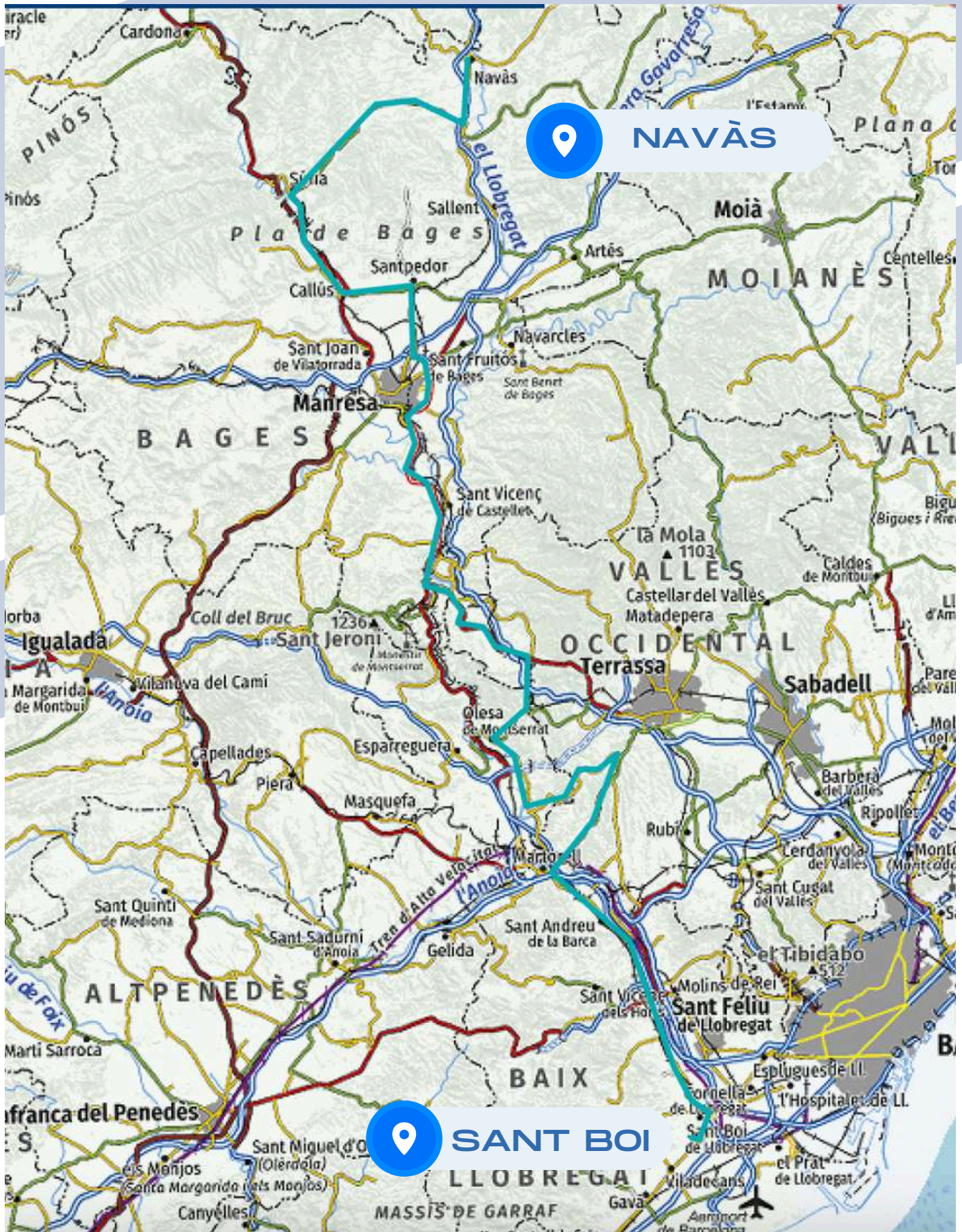
10:30 SALIDA OFICIAL

13:30 LLEGADA A SANT BOI

CIERRE CONTROL DE LA PRUEBA: **8 % (Pendiente aprobación Resp Dispositivo Mossos E.)**
RADIO VUELTA: **157.750 Mhz**

DESVÍO COCHES DE EQUIPO EN META (Seguir instrucciones de la organización)

- 200 metros antes de Meta estará ubicado a mano izquierda (Calle Joventut a la altura de Avinguda d'Aragó) el **desvío al parking de coches de equipo y vehículos auxiliares (solo equipos - prohibido acompañantes y familiares)**.



43a

CURSA CICLISTA DEL LLOBREGAT

NAVÀS - SANT BOI

02-06-24

▶ RECORRIDO





CURSA CICLISTA
DEL LLOBREGAT
NAVÀS - SANT BOI



Km	Faltan	Altitud	Población	RUTÓMETRO	Horario de paso
0,0	112	367 m	NAVÀS	SALIDA de la Pl. de l'AJUNTAMENT por Ctra. de Berga C-1411z a Balsareny	10:30
1,3	110,7	383 m		En rotonda, 3ª salida a La Rabeia-Colònia Soldevila por Vía de Servicio	C-16z 10:32
3,2	108,8	342 m		Por la izquierda de autovía, girar a derecha dirección BALSARENY por	C-1411z 10:34
3,3	108,7	342 m		Girar a la izquierda dirección BALSARENY por Carretera de Balsareny	C-1411z 10:35
3,8	108,2	333 m	BALSARENY	(exterior) En rotonda, 1ª salida a la derecha hacia SÚRIA bajo autovía por	BP-4313 10:36
10,0	102	469 m	CASTELLNOU DE BAGES	(exterior) 'por	BP-4313 10:47
17,0	95	297 m	SÚRIA	(interior) Peligro: resaltos Ctra. de Balsareny en bajada por	BP-4313 10:56
18,3	93,7	279 m		Girar 90° a la izquierda hacia MANRESA-CALLÚS por Ctra. de Manresa	C-1410z 10:58
19,8	92,2	281 m	FUSTERET	(interior) Dirección MANRESA por	C-1410z 11:01
21,0	91	270 m		Incorporación a la C-55 dirección BARCELONA-MANRESA Balizas	11:02
25,6	86,4	265 m		Girar a izquierda dirección SANTPEDOR-SALLENT por Ctra. Callús	BV-4511 11:10
28,9	83,1	311 m	SANTPEDOR	(interior) por Ctra. de Callús	BV-4511 Peligro: plataformas sobreelevadas 11:15
29,7	82,3	312 m		(interior) Girar 90° a la derecha dirección MANRESA por Ctra. de Manresa	BV-4501 11:16
31,7	80,3	306 m	PINEDA DE BAGES	(interior) por Ctra. de Santpedor	BV-4501 11:20
33,1	78,9	298 m		En la 1ª rotonda, 2ª salida hacia MANRESA nord-Parc de l'Agulla por	BV-4501 11:22
33,2	78,8	297 m		En la 2ª rotonda, continuar recto por	BV-4501 11:23
33,9	78,1	279 m		En 3ª rotonda, girar a izquierda 270° bajo C-55 St. FRUITÓS de B.-BARCELONA	11:24
34,2*	77,8	281 m		Incorporación a C-55 dirección St. FRUITÓS B.-MANRESA-BARCELONA	11:25
35,0*	77	276 m		En bifurcación, seguir recto dirección MANRESA-Viladordis-BARCELONA por	C-55 11:26
36,0*	76	276 m		En bifurcación, seguir recto dirección MANRESA-Viladordis-BARCELONA por	C-55 11:27
38,7*	73,3	232 m		Estrechamiento, Peligro: BAJADA 9% dirección BARCELONA C-55	11:30
43,3*	68,7	171 m	CASTELLGALI	(exterior) Dirección BARCELONA por	C-55 11:38
44,7*	67,3	164 m	SANT VICENÇ DE CASTELLET	(exterior) Dirección BARCELONA por	C-55 11:40
46,8*	65,2	165 m		En bifurcación, seguir recto dirección BARCELONA-TERRASSA-Montserrat por	C-55 11:43
47,7	64,3	189 m		Seguir recto por	C-55 11:45
49,3	62,7	195 m		Túnel de Bogunyà 453 m -ILUMINADO- por	C-55 11:47
49,7	62,3	181 m		Dejar C-55, girar a la derecha por C-58 dirección TERRASSA-BARCELONA nord	11:48
51,8	60,2	152 m		Túnel de La Bauma 150 m -ILUMINADO- por	C-58 ¡Balizas! 11:51
52,1	59,9	149 m		Seguir recto por	C-58 Balizas ¡Vall de Montserrat, NO! 11:52
52,5	59,5	153 m		-PM- INICIO PREMIO DE LA MONTAÑA de VACARISSES ext. -5,8 Km- por	C-58 11:53
58,3	53,7	346 m		-PM- FINAL PREMIO DE LA MONTAÑA de VACARISSES ext. por	C-58 12:05
59,2	52,8	326 m		Girar a la derecha dirección VACARISSES-OLESA DE M. abandonando la	C-58 12:06
59,4	52,6	312 m		¡STOP! Girar a derecha a OLESA DE MONTSERRAT por	BV-1211 y B-121 12:07
62,9	49,1	253 m		¡STOP! Seguir recto dirección OLESA DE MONTSERRAT, incorporación a	B-120 12:09
65,5	46,5	140 m	OLESA DE MONTSERRAT	(interior) Peligro: Plataformas elevadas en bajada por	B-120 12:13
66,3	45,7	104 m		Girar a izquierda 90° dirección MARTORELL-BARCELONA por	BV-1201 12:14
66,6	45,4	103 m		En la rotonda, 3ª salida dirección MARTORELL por Ctra. de Les Carpes	BV-1201 12:15
68,7	43,3	72 m		En la rotonda, 1ª salida dirección MARTORELL por Ctra. de Les Carpes	BV-1201 12:18
71,4	40,6	68 m		Girar a izquierda 90° a ULLASTRELL-TERRASSA-Sta. Maria de Vilalba	BV-1202 12:22
71,4	40,6	68 m		-PM- INICIO PREMIO DE LA MONTAÑA a ULLASTRELL -10,4 Km- por	BV-1202 12:22
72,8	39,2	154 m	SANTA MARIA DE VILALBA	(exterior) Por	BV-1202 12:24
77,8	34,2	310 m	ULLASTRELL	(interior) Resaltos en carretera por	BV-1202 12:33
81,8	30,2	380 m		-PM- FINAL PREMIO DE LA MONTAÑA del ULLASTRELL por	BV-1203 12:45
81,9	30,1	379 m		Girar a derecha a CASTELLBISBAL-MARTORELL BAJADA 5% por	C-243c 12:46

91,2*	20,8	60 m	MARTORELL (exterior) Girar a izquierda hacia MOLINS DE REI-BARCELONA por N-Ila 12:56
92,9*	19,1	68 m	SANT ANDREU DE LA BARCA (interior) Recto hacia PALLEJÀ-BARCELONA N-Ila 13:01
97,2*	14,8	38 m	Túnel Roca d'Adroc 250 m -POCO ILUMINADO- Por N-Ila 13:06
98,3*	13,7	44 m	PALLEJA (interior) Recto a MOLINS DE REI-SANT VICENÇ DELS HORTS por N-Ila 13:08
100,7*	11,3	28 m	En bifurcación, seguir recto a SANT BOI-SANT VICENÇ DELS HORTS por BV-2002 13:12
101,1*	10,9	28 m	SANT VICENÇ DELS HORTS (interior) Recto dirección SANT BOI por BV-2002 13:13
101,5*	10,5	22 m	SANT VICENÇ DELS HORTS -META VOLANTE- 13:14
104,0*	8	20 m	SANTA COLOMA DE CERVELLÓ (exterior) Recto dirección SANT BOI por BV-2002 13:18
106,2*	5,8	15 m	COLÒNIA GÜELL (SANTA COLOMA DE CERVELLÓ) (interior) por BV-2002 13:22
106,6*	5,4	17 m	SANT BOI DE LLOBREGAT (exterior) Hacia VILADECANS-CASTELLDEFELS por BV-2002 13:23
107,9	4,1	17 m	En rotonda, 2ª salida a CASTELLDEFELS por BV-2002 ¡ SANT BOI Centre, NO! 13:24
108,9	3,1	15 m	En bifurcación, seguir recto dirección VILADECANS-CASTELLDEFELS x BV-2002 13:25
109,2	2,8	12 m	Incorporación a la C-245 dirección SANT BOI centre-CASTELLDEFELS 13:25
109,6	2,4	10 m	En 1ª rotonda, 1ª salida hacia SANT BOI-CASTELLDEFELS por C-245 13:26
110,4	1,6	8 m	En 2ª rotonda, 1ª salida dirección VILADECANS-GAVÀ por C-245 13:27
110,6	1,4	9 m	En 3ª rotonda, 2ª salida dirección VILADECANS por C-245 13:28
111,3	0,7	10 m	(interior) En 4ª rotonda, girar a derecha a Fonollar nord por C/ Riera Fonollar 13:29
112	0	24 m	SANT BOI DE LLOBREGAT (interior) En 5ª rotonda, giro a derecha 250 m a Meta x C/ Joventut 13:30

* Mediana-muro hormigón separador sentido de marcha / Rotondas, cruces, semáforos, alta densidad de población y vehículos Baix Llobregat
 DISTANCIA: 112 km DESNIVEL ACUM. SUBIDA: 1514 m DESNIVEL ACUM. BAJADA: 1839 m ALTITUD MAX. GPS: 482 m

Organiza: Club Ciclista Sant Boi

Media estimada: 39,000 km/h


Observaciones: Si la carrera no llega agrupada en pelotón a la línea de meta, los corredores descolgados y también los coches de equipo

rezagados deberán observar y considerar todas las señales de tráfico que se señalan, y en especial:



PERFIL CURSA CICLISTA DEL LLOBREGAT

Cronoescalada.com








Ajuntament de Navàs

Salida desde la Plaça de l'Ajuntament de Navàs por Carretera de Berga dirección Balsareny

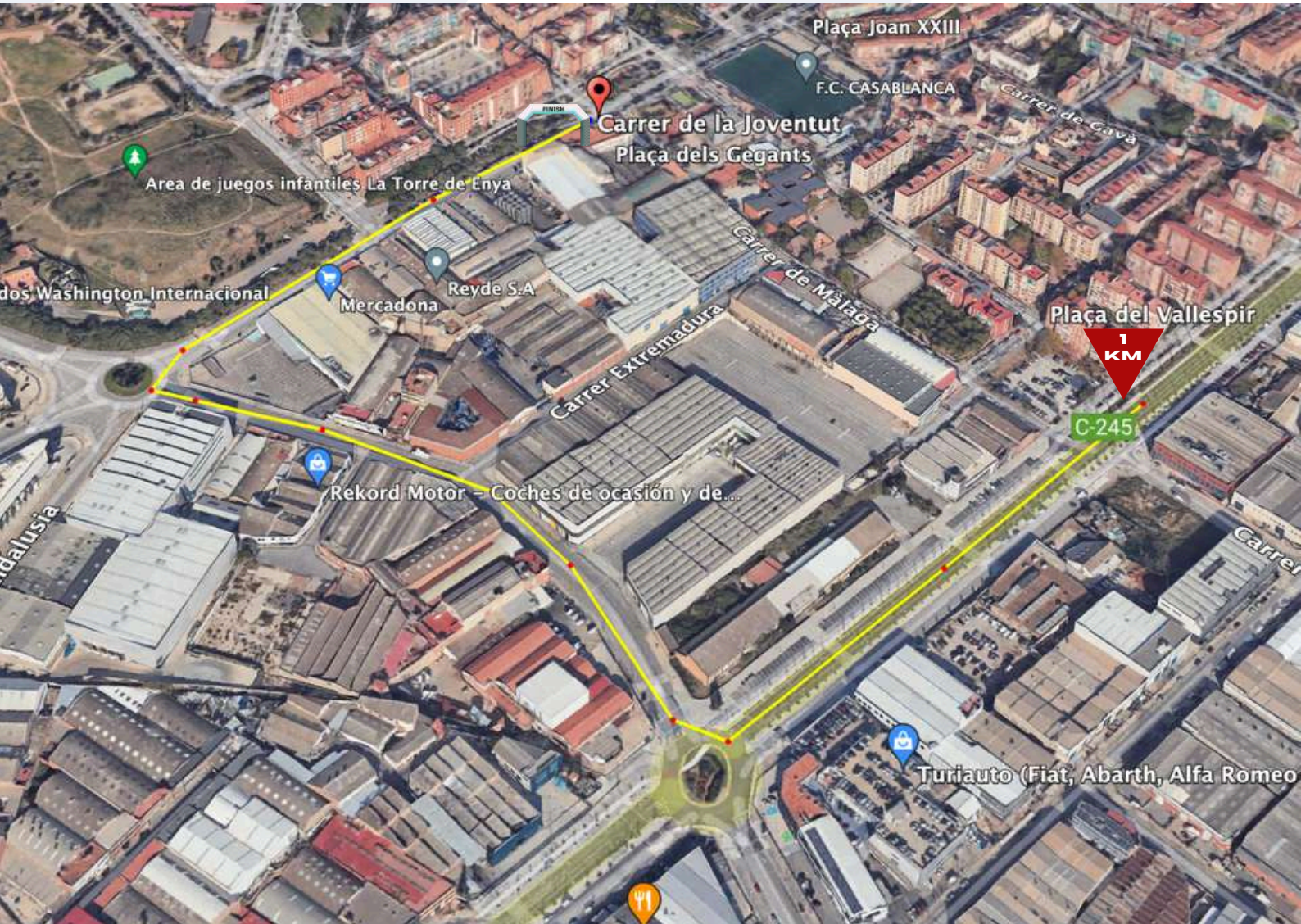
Dirección: Plaça de l'Ajuntament de Navàs. CP 08670
UBICACIÓN MAPS: <https://goo.gl/maps/PrXjccDyQMXqtJse7>



-  Parking Furgonetas Equipos
-  Parking Vehículos Organización
-  Parking solo Coches de Equipo (1 por equipo)



ÚLTIMO KILÓMETRO



ÚLTIMO KILÓMETRO _ C-245 CRTA STA CREU DE CALAFELL
Ubicació: <https://maps.app.goo.g/F8Uf1pbfspSqmHFm9>



AJUNTAMENT
SANT BOI
DE LLOBREGAT

LLEGADA

Dirección: Calle Joventut 23. Sant Boi de Llobregat - 08830 - Barcelona
UBICACIÓN MAPS: <https://maps.app.goo.gl/YPjdDuuAwaUBFSZ56>

SANT BOI
PURA INSPIRACIÓ

43a CURSA CICLISTA
DEL LLOBREGAT
NAVAS - SANT BOI

CHALLENGE GLOBAL
De Ciclismo en Ruta





Direcció: Calle Joventut 23. Sant Boi de Llobregat - 08830 - Barcelona
UBICACIÓ MAPS: <https://maps.app.goo.gl/YPjdDuuAwaUBFSZ56>



UBICACIONES DE CRUCES CUBIERTOS Y DESVÍOS EN EL ÚLTIMO KILÓMETRO

Punto 1 (Aparcamientos fabricas Riera Fonollar:
<https://maps.app.goo.gl/CDAeKTnBGYGMS6Es9>

Punto 2: Calle Extremadura con Riera Fonollar
<https://maps.app.goo.gl/UgaH6hGWevgWmd4Z9>

Punto 3: Calle Andalucia con rotonda Mercadona/Riera Fonollar
<https://maps.app.goo.gl/iNhkgpaZw9PzkGMa9>

Punto 4: Calle Riera Fonollar con Rotonda Mercadona/Riera Fonollar
<https://maps.app.goo.gl/MA1DZLTfMVwg2T8M8>

Punto 5: Riera Fonollar
<https://maps.app.goo.gl/8i5efRi91gzXRCqB7>

Punto 6: *ACCESO PARKING HABILITADOS VEHICULOS DE EQUIPO Y DE ORGANIZACIÓN (Familiares no).*
Desvío en calle Joventut casi a la altura de Avinguda Aragó
<https://maps.app.goo.gl/smHw3AZm1pn4JBQw9>

Punto 7: Cruce Avinguda Aragó con Carrer Joventut
<https://maps.app.goo.gl/BeezBAV6SkKsCk489>

Punto 8: Cruce Calle Malaga con Calle Joventut
<https://maps.app.goo.gl/18v4MgzW6kPuj8Bk7>

MONTAÑA:

1. Vacarisses KM-58,3 (3ª Categoría): 3-2-1 puntos
2. Alt de l'Ullastrell KM-81,8 (2ª Categoría): 6-4-2 puntos

METAS VOLANTES:

1. Sant Vicenç dels Horts KM-101,5: 3-2-1 puntos

REGLAMENTO PARTICULAR

La prueba se disputa bajo los reglamentos de la RFEC y UCI.

1. LA PRUEBA

La CURSA CICLISTA DEL LLOBREGAT "NAVÀS-SANT BOI" es una prueba de categoría 1.14.4 que se encuentra integrada dentro del calendario de la CHALLENGE GLOBAL DE CICLISMO EN RUTA (CGCR), en la cual participan los equipos invitados por el organizador e inscritos en la RFEC.

2. PARTICIPACIÓN

La participación está abierta a equipos compuestos por un mínimo de 5 corredores y un máximo de 8 (salvo decisión del organizador que podrá ampliar la participación)
El número máximo de corredores en carrera será de 200.

3. INSCRIPCIÓN

La CURSA CICLISTA DEL LLOBREGAT "NAVÀS-SANT BOI" es una prueba por Invitación.

4. REGLAMENTACIÓN GENERAL

Los equipos participantes, directores, corredores y personal auxiliar, tienen la obligación de conocer el presente reglamento y se comprometen a respetarlo íntegramente.

Cualquier reclamación durante el transcurso de la prueba o clasificaciones será dirigida al Jurado Técnico.

Toda sanción o amonestación será aplicada en base a la Normativa Técnica de la RFEC.

El cierre de control, acorde al tiempo del ganador de la carrera, se establecerá en un 8 %.

Los premios en metálico de la prueba se abonarán a los respectivos equipos por transferencia bancaria.

ORDEN DE COCHES : Dado que la prueba es puntuable para la CHALLENGE GLOBAL DE CICLISMO EN RUTA, el orden de coches lo marcará la general individual. El resto por sorteo.

4.1. CLASIFICACIONES ESPECIALES**CLASIFICACIÓN POR EQUIPOS**

Se obtendrá mediante la suma de los tres mejores tiempos individuales de cada equipo, siendo mejor clasificado el equipo que menos tiempo haya totalizado. En caso de igualdad, los equipos desempatarán por la suma de los puestos obtenidos por sus tres primeros corredores en la prueba; si continúa la igualdad, los equipos desempatarán por la clasificación de su mejor corredor en la clasificación final de la prueba.



CLASIFICACIÓN PREMIO DE LA MONTAÑA

Se obtendrá mediante la suma de los puntos obtenidos por cada corredor en los altos puntuables, siendo mejor clasificado el que más puntos haya conseguido. En caso de empate, se resolverá a favor del que haya conseguido más primeros puestos en los altos de más alta categoría. Si el empate continúa, se tendrá en cuenta el mayor número de primeros puestos en los altos de la categoría inmediatamente inferior, y así sucesivamente. De persistir el empate, se resolverá a favor del mejor clasificado en la clasificación final de la prueba.

Pasos puntuables de Montaña:

1. Vacarisses (3a Categoría): 3-2-1 puntos
2. Alt de l'Ullastrell (2a Categoría): 6-4-2 puntos

CLASIFICACIÓN DE LAS METAS VOLANTES

El ganador será el corredor mejor clasificado en la única Meta Volante de la prueba.

Pasos puntuables de Meta Volante:

1. Sant Vicenç dels Horts: 3-2-1 puntos

OTRAS CLASIFICACIONES

- Tres primeros clasificados en la prueba
- Junior 1er año
- Combatividad
- Primer autonómico
- Primer local
- Líder CHALLENGE GLOBAL DE CICLISMO EN RUTA
- 1.er Equipo clasificado

5. SEGURIDAD VIAL

Los imprevistos que puedan sucederse en el transcurso de la carrera serán abordados y solventados entre el Organizador, Jurado Técnico y Cuerpos de Seguridad de la prueba.

Todos los corredores que transiten fuera de los tiempos que los responsables de seguridad de la prueba (Mossos d'Esquadra y Jurado Técnico) hayan consensuado, deberán retirarse sus dorsales y transitar respetando todas las normas de circulación por estar fuera de la prueba (Fuera de Control).

Dentro de las posibilidades que permita el tránsito y los medios organizativos, se intentará aglutinar en grupos a los corredores rezagados y acompañarles por motos de la organización y Mossos d'Esquadra hasta la propia meta ubicada en Sant Boi de Llobregat.

ZONA RESIDUOS

Entre el KM 97,4 y 97,6 encontraremos (pasado un túnel poco iluminado de apenas 250 m que separa las poblaciones de Sant Andreu de la Barca y Pallejà), a mano derecha en el sentido de la marcha, una ZONA DE RESIDUOS de 200 metros señalizada a su comienzo y final, único tramo donde los corredores pueden desprenderse de residuos o envoltorios. Todo aquel corredor que lance cualquier tipo de desecho fuera de este tramo se expondrá a las pertinentes amonestaciones del jurado técnico.

La señalización de la ZONA DE RESIDUOS será esta:



43a

CURSA CICLISTA DEL LLOBREGAT NAVÀS - SANT BOI

MAILLOTS ACREDITATIVOS

INVERSE



Vencedor
GRAN PREMI
Ajuntament de Sant Boi



Vencedor
METAS VOLANTES



Vencedor
PREMIO MONTAÑA



Premio a la
COMBATIVIDAD



1er corredor
AUTONÓMICO



Líder CGOR
CHALLENGE GLOBAL DE
CICLISMO EN RUTA 2024



ASISTENCIA SANITARIA

Los servicios médicos de la prueba correrán a cargo de la empresa **SERVIMEDIC, SL** que aportará los siguientes recursos:

2 AMBULANCIAS SOPORTE VITAL AVANZADO + AUXILIARES + MÉDICO

**TELÉFONO RESPONSABLE SERVICIOS MÉDICOS:
615 433 513 (Carles Cervera)**

HOSPITALES EN EL RECORRIDO DE LA PRUEBA

MANRESA

HOSPITAL SANT JOAN DE DÉU DE MANRESA

Tf: 938742112

C/ Doctor Joan Soler s/n

TERRASA

HOSPITAL MÚTUA TERRASA

Tf: 937365050

C/ Sant Antoni 32

MARTORELL

HOSPITAL DE SANT JOAN DE DÉU DE MARTORELL

Tf: 937742020

Avinguda Mancomunitats Comarcals 1-3

IGUALADA

HOSPITAL D'IGUALADA

Tf: 938075500

Avenida Catalunya 11

SANT CUGAT DEL VALLÈS

HOSPITAL GENERAL DE CATALUNYA

Tf: 935656000

C/ Pedro i Pons 1

SANT BOI DE LLOBREGAT

PARC SANITARI SANT JOAN DE DÉU

Tf: 936406350

Camí Vell de la Colònia 25

Servi  edic

PREMIOS EN METÁLICO

PUESTO	PREMIO EN METÁLICO
1er Clasificado	100€
2º	75€
3º	60€
4º	50€
5º	40€
6º	35€
7º	25€
8º	20€
9º	15€
10º	10€
Vencedor Metas Volantes	maillot
Vencedor Premio de la Montaña	maillot
Premio a la Combatividad	maillot
Premio por Equipos	100€

PROTOCOLO DE ENTREGA DE PREMIOS, TROFEOS Y MAILLOTS

- * Trofeo a los 3 primeros clasificados y maillot GP Ajuntament de Sant Boi al 1er Clas.
- * Trofeo al júnior de 1er año
- * Trofeo y maillot al Líder de las Metas Volantes
- * Trofeo y maillot al Líder del GP de la Montaña
- * Trofeo y maillot al líder de la Combatividad
- * Trofeo al primer Corredor Autonómico
- * Trofeo al primer Corredor Local
- * **INVESTIDURA DEL MAILLOR AL Líder de la CHALLENGE GLOBAL DE CICLISMO EN RUTA**
- * Trofeo al primer Equipo clasificado

(Los corredores deben asistir sin demora y vestidos de ciclista a la zona podio para el protocolo de entrega de premios)

ARRASTRE PUNTOS



CHALLENGE GLOBAL

De Ciclismo en Ruta



La Clasificación General Individual se establece mediante la suma de puntos de la tabla adjunta, siendo el primer clasificado de la **CGCR** el corredor con mayor cantidad de puntos. En caso de empate a puntos se desempatará a favor del corredor que más primeros puestos haya logrado y de persistir el empate, se desempatará a favor del mejor clasificado en la última prueba disputada.

En cuanto a la Clasificación General por Equipos, se establece mediante la suma de puntos de la tabla de equipos, siendo el primer Clasificado el que mayor cantidad de puntos acumule. En caso de empate se desempatará a favor del equipo que más primeras posiciones haya logrado, en caso de persistir el empate, se desempatará a favor del equipo que tenga al mejor corredor clasificado en la General Individual.

Puntos por prueba a la clasificación individual

Posición	Puntos	Posición	Puntos	Posición	Puntos	Posición	Puntos	Posición	Puntos
1	120	6	74	11	48	16	28	21	12
2	108	7	66	12	44	17	24	22	10
3	98	8	60	13	40	18	20	23	8
4	90	9	56	14	36	19	16	24	6
5	82	10	52	15	32	20	14	25	4

Puntos a la general por equipos por prueba

Puesto	1	2	3	4	5	6	7
Puntos	60	44	34	28	22	18	14
Puesto	8	9	10				
Puntos	10	8	6				

CLASIFICACIÓN GENERAL DE LA CHALLENGE GLOBAL TRAS LA 2A PRUEBA DISPUTADA

	Nombre	Apellido	Equipo	General
1	Ander	Duñabeitia Aldazabal	F2 Informatica	142
2	Ruben	Pitarch Corral	Grupo Fores - Hiper Europa	126
3	Xavi	Mestre Ginestar	Ayuso Team UAE	120
4	Tito	Pini Perujo	Sanse - Elecox	120
5	Jaume	Lloret i Soriano	Ayuso Team UAE	108
6	Mario	Cordero Santos	Electromercantil GR100	108
7	Roger	Pareta Sala	Purito Tadesan Nuria	98
8	Mario	Gomez Iglesias	Bathco Team	90
9	Manuel	Rodriguez Palacios	Grupo Serman	90
10	Unai	Lopez Cobreros	Autovivo Grup - CC Sant Boi	82
11	Curro	Sanchez Jimenez	Electromercantil GR100	82
12	Sergio	Ortega Montes	Grupo Fores - Hiper Europa	80
13	Diego	Galvan Serrano	Huesca La Magia	74
14	Pablo	Calado Lopez	El duende bike Jerez	74
15	Javier	Cubillas Salvador	Grupo Fores - Hiper Europa	66
16	Markel	Monasterio Zamalloa	F2 Informatica	60
17	Andrei	Stetsiv	Camargo Beko	56
18	Adria	Pericas Capdevilla	Purito Tadesan Nuria	52
19	Alvaro	Jordan Calle	Sanse - Elecox	52
20	Lucas	Olvera Reyes	Purito Tadesan Nuria	48
21	Mario	Garcia Galan	Ciudad de Talavera	44
22	Jaime	Torres Arias	Sanse - Elecox	40
23	Alvaro	Sansano Cespedes	Fores-Hiper Europa	40
24	Mikel	Sanz	MMR Academy	36
25	Marc	Villalba Galvez	Fores-Hiper Europa	36
26	Ivan	Roure	Autovivo Grup - CC Sant Boi	32
27	Gabriel	Sanchez Aranzueque	Ciudad de Talavera	32
28	Iker	Velez Sanchez	Bathco Team	28
29	Joel	Arenas Juan	Saxun-Extrusax-Primoti	28
30	Haidar Alexande	Zuñiga Cruz	Ciudad de Talavera	24
31	Elias	Tame Rodriguez	Huesca La Magia	20
32	Marti	Martinez Pages	KH7 Cycling Team	16
33	Mario	De Mingo Cervero	Fores-Hiper Europa	16
34	Jorge	Soriano	Huesca La Magia	14
35	Lucas	Carmona Perez	Grupo Serman	14
36	Javier	Lopez Martin	Sanse - Elecox	12
37	Pablo	Padilla Moya	Fenavin - Turismo Ciudad Real	12
38	Gerard	Mora Viudez	Tot Net Terrasa Ciclisme	10
39	Raul	Martin Gamonales	MMR Academy	8
40	Jesus	Moreno Collado	Grupo Serman	8
41	Sergio	Gamez Ferrer	KH7 Cycling Team	6
42	Daniel	Gomez Cuesta	Fenavin - Turismo Ciudad Real	6
43	Iurdan	Garcia Arrieta	F2 Informatica	4
44	Lucas	Muzas Esteban	Sanse - Elecox	4

PATROCINADORES

SANT BOI
PURA INSPIRACIÓ

✓ **autovivo**
GRUP



INVERSE

TREK
BICISPRINT SABADELL

WÜRTH
MODYF



ABUS
Security Tech Germany

BCN
RECLAM

Avant
Grup
Sustainable Mobility Solutions

RAL
D'AVINYÓ

RECOVERY + PLUS
GO TO THE NEXT LEVEL

REVE
revesports.net

RÀDIO
SANT BOI
FM 89.4

ADAPTALIA
CORPORACIÓ



Pedriño

z a m o
transvallas

