



CLUB TRIATLÓ CERVERA

XI MARXA CLÀSSICA DELS MURS

El 5 de maig de 2024 el Club Triatló Cervera, organitza la XI edició de la Marxa CLÀSSICA DELS MURS, amb 2 recorreguts que engloben 4 comarques: la Segarra, l'Anoia, la Conca de Barberà i l'Urgell.

CLUB TRIATLÓ CERVERA

Av. Guissona, 24
25200 CERVERA (LLEIDA)

WEB: www.classicadelsmurs.cat
email: info@classicadelsmurs.cat



<https://www.classicadelsmurs.cat>



PRESENTACIÓ

La CLÀSSICA DELS MURS neix l'any 2012 amb la idea de oferir als amants del ciclisme de carretera, una marxa amb un format totalment diferent a les altres marxes, un format innovador, al més pur estil de les Grans Clàssiques del Nord d'Europa, on els grans protagonistes són els MURS.

La XI CLÀSSICA DELS MURS, a l'igual que en les edicions anteriors, presenta una nova proposta de Cicloturisme de llarga distància, amb 2 recorreguts que engloben 4 comarques: la Segarra, l'Anoia, la Conca de Barberà i l'Urgell.

El recorregut llarg compta amb un total de 162.5 quilòmetres, amb sortida i arribada a Cervera. El recorregut curt té un total de 96.5km.

Tant el punt de sortida com el d'arribada estan localitzats en la Plaça Universitat de Cervera.

El recorregut llarg, partint de Cervera, passa per poblacions tals com: Estaràs, Sant Ramon, El Soler, Conill, Calaf, Sant Guim Freixenet, La Panadella, Sant Antolí, Rubinat, Montoliu de Segarra, l'Albió, Llorac, Savallà del Comtat, Conesa, Forès, Passanant, Verdú, Granyena i finalment altre cop Cervera.

Els punts altimètrics a destacar, i que són l'essència d'aquesta marxa, són els MURS, pujades curtes però molt intenses, algunes de les quals poden arribar a percentatges de pendent màxims del 21%.



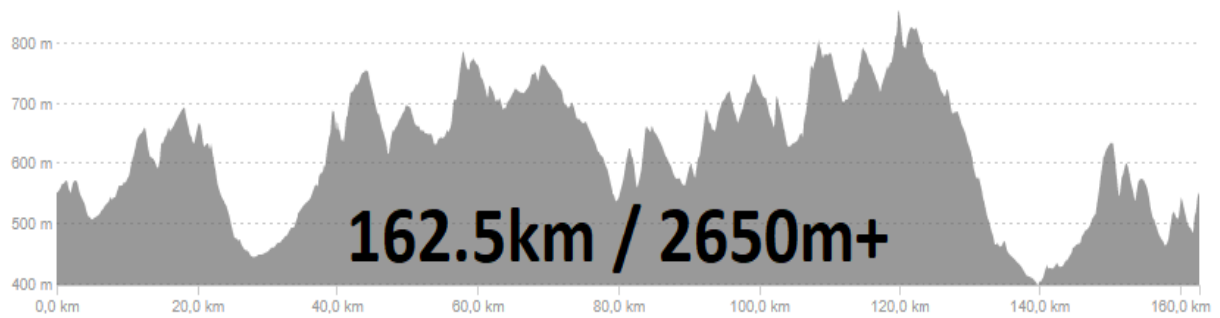
Pel que fa a l'avituellament, se'n disposa en els següents punts:

- Avituellament líquid/Sòlid: SANT MARTÍ (quilòmetre 58)
- Avituellament sòlid/líquid: ALBIÓ (quilòmetre 102)
- Avituellament líquid: FORÈS (quilòmetre 119)
- Avituellament sòlid/líquid: VERDÚ (quilòmetre 140)

Un cop acabada la marxa, tots els assistents disposaran d'un bon dinar en els patis de la Universitat.

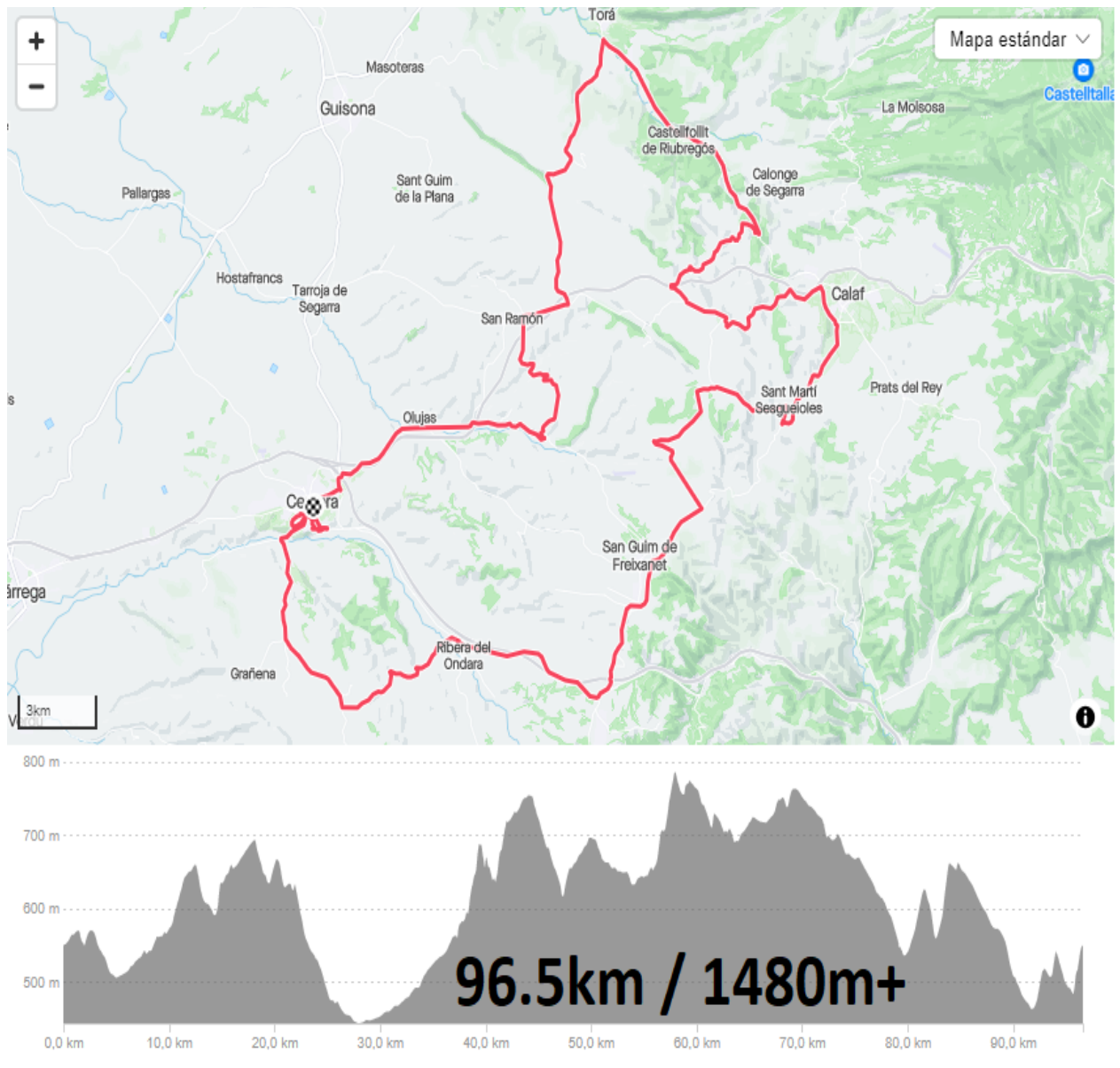


RECORREGUT LLARG (162.5 KM)


























RECORREGUT CURT (96.5 KM)















**RUTÒMETRE CIRCUIT LLARG**

PK	LOCALITZACIÓ	DESCRIPCIÓ	CROQUIS
0,000	CERVERA. PLAÇA UNIVERSITAT	 SORTIDA. SORTIM RECTE PER C/GENERAL GÜELL, C/LLIBERTAT I AVDA. MANRESA	
1,350	CERVERA. CRUÏLLA CAMÍ ABOCADOR	 GIREM ESQUERRA. AGAFEM L-311	
1,900	CERVERA. ROTONDA AUTOVIA A2	  GIREM DRETA. AGAFEM N-141f DIRECCIÓ LES OLUGES	
5,400	LES OLUGES	 SEGUIM RECTE PER N-141f	
7,600	CRUÏLLA SANTA FE	 AGAFEM LV-1004 DIRECCIÓ ESTARÀS	
10,500	ESTARÀS	 GIREM ESQUERRA. AGAFEM LV-1005	
16,500	SANT RAMON	 GIREM DRETA. AGAFEM N-141-F	
18,100	CRUÏLLA PORTELL	 GIREM ESQUERRA. AGAFEM LV-3003	
28,100	CRUÏLLA TORÀ	 GIREM DRETA. AGAFEM C-1412a	
37,100	CRUÏLLA EL SOLER	 GIREM DRETA. AGAFEM DIRECCIÓ EL SOLER	
38,800	EL SOLER	 SEGUIM RECTE. CARRETERA DEL SOLER	
42,100	CRUÏLLA PONT SOBRE EIX TRANSVERSAL. INICI	 GIREM ESQUERRA. CREUEM PONT SOBRE EIX TRANSVERSAL	







PK	LOCALITZACIÓ	DESCRIPCIÓ	CROQUIS
42,200	FINAL PONT SOBRE EIX TRANSVERSAL.	 SEGUIM RECTE. INICI TRAM STERRATO (CAMÍ SENSE ASFALTAR)	
42,900	CRUÏLLA N-141	 GIREM ESQUERRA. AGAFEM N-141 DIRECCIÓ CALAF. FINAL TRAM STERRATO	
44,600	CONILL	 SEGUIM RECTE. N-141 DIRECCIÓ CALAF	
49,600	CRUÏLLA ROTONDA 1 CALAF	  GIREM DRETA. AGAFEM C-1412a	
50,800	CRUÏLLA ROTONDA 2 CALAF	  GIREM DRETA. AGAFEM BV-1001	
55,200	CRUÏLLA SANT MARTÍ SESGUEIOLES	 GIREM DRETA DIRECCIÓ LA GUÀRDIA	
59,600	CRUÏLLA L'ASTOR	 GIREM ESQUERRA DIRECCIÓ L'ASTOR	
62,300	L'ASTOR	 SEGUIM PER BV-1007	
65,200	CRUÏLLA BV-1001	 GIREM DRETA. AGAFEM LA BV-1001	
68,000	ROTONDA SANT GUIM	  GIREM ESQUERRA. AGAFEM B-100	
73,200	LA PANADELLA	  GIREM DRETA. AGAFEM LA N-lla	
79,500	SANT ANTOLÍ	 GIREM ESQUERRA. AGAFEM LA L-203	



PK	LOCALITZACIÓ	DESCRIPCIÓ	CROQUIS
81,500	RUBINAT	 SEGUIM RECTE DIRECCIÓ CRUÏLLA L-214	
85,100	CRUÏLLA L-214	 GIREM DRETA. AGAFEM LA L-214	
88,200	CRUÏLLA GRAMUNTELL	 GIREM ESQUERRA. AGAFEM LA LV-2143	
90,300	GRAMUNTELL	 SEGUIM RECTE DIRECCIÓ MONTOLIU	
94,300	MONTOLIU DE SEGARRA	 SEGUIM RECTE DIRECCIÓ CRUÏLLA L-214	
96,200	CRUÏLLA L-214	 GIREM DRETA. AGAFEM LA L-214	
100,600	CANVI PROVÍNCIA TARRAGONA	 SEGUIM RECTE PER LA T-243	
102,000	CRUÏLLA ALBIÓ	 GIREM A L'ESQUERRA DIRECCIÓ L'ALBIÓ	
102,500	L'ALBIÓ	 SEGUIM RECTE PER LA TV-2245	
104,000	CRUÏLLA T-224	 GIREM ESQUERRA. AGAFEM LA T-224	
106,000	CRUÏLLA LLORACH	 GIREM DRETA. ENTREM AL POBLE DE LLORACH	
106,300	LLORACH	 AGAFEM CAMÍ PAVIMENTAT DIRECCIÓ SAVALLÀ DEL COMTAT	

















PK	LOCALITZACIÓ	DESCRIPCIÓ	CROQUIS
107,300	INICI TRAM STERRATO	 SEGUIM RECTE. INICI TRAM STERRATO (CAMÍ SENSE ASFALTAR)	
107,900	CRUÏLLA TV-2244	 GIREM DRETA. AGAFEM LA TV-2244 DIRECCIÓ SAVALLA. FINAL TRAM STERRATO	
108,400	SAVALLÀ DEL COMTAT	 SEGUIM RECTE PER LA TV-2244	
111,700	CRUÏLLA CONESA	 GIREM ESQUERRA. AGAFEM LA T-243	
112,600	CONESA	 GIREM DRETA DIRECCIÓ FORÈS	
119,600	FORÈS	 SEGUIM RECTE DIRECCIÓ CRUÏLLA T-222	
120,600	CRUÏLLA T-222	 GIREM DRETA. AGAFEM LA T-222	
126,600	PASSANANT	 SEGUIM RECTE PER LA L-234	
134,000	CRUÏLLA C-14	 GIREM DRETA. AGAFEM LA C-14	
140,000	CRUÏLLA VERDÚ	 GIREM DRETA. AGAFEM LA LV-2101	
141,000	VERDÚ	 GIREM ESQUERRA. SEGUIM PER LA LV-2101	
147,900	CRUÏLLA MONTORNÉS	 GIREM ESQUERRA. AGAFEM DIRECCIÓ GRANYENA	



PK	LOCALITZACIÓ	DESCRIPCIÓ	CROQUIS
152,400	GRANYENA	 SEGUIM RECTE. AGAFEM LA LV-2142	
154,400	CRUÏLLA L-214	 GIREM ESQUERRA. AGAFEM LA L-214	
159,100	CRUÏLLA MAS DURAN (CERVERA)	 GIREM ESQUERRA. AGAFEM LA T-243	
160,100	CRUÏLLA ESCLAT (CERVERA)	 GIREM DRETA. AGAFEM N-IIa DIRECCIÓ LA PANADELLA	
160,800	CRUÏLLA CREU ROJA (CERVERA)	 SEGUIM RECTE PER LA N-IIa DIRECCIÓ LA PANADELLA	
161,400	CRUÏLLA RAVAL SANT FRANCESC D'ASÍS (CERVERA)	 GIREM ESQUERRA. AGAFEM EL RAVAL SANT FRANCESC D'ASÍS D'ENTRADA CERVERA	
161,800	CRUÏLLA HOSTAL LA SAVINA (CERVERA)	 GIREM ESQUERRA. AGAFEM LA COSTA SANT FRANCESC D'ASÍS	
162,000	CRUÏLLA COSTA SANT FRANCESC (CERVERA)	 GIREM DRETA. AGAFEM EL C/ BARBACANA DE PERE III EL CERIMONIÓS	
162,200	CRUÏLLA MONUMENT 4 BARRES (CERVERA)	 GIREM DRETA. AGAFEM EL C/ BARBACANA	
162,400	CRUÏLLA PLAÇA SANTA ANNA (CERVERA)	 SEGUIM RECTE. CONTINUEM RECTE FINS PLAÇA UNIVERSITAT CERVERA	
162,500	ARRIBADA PLAÇA UNIVERSITAT (CERVERA)	 ARRIBADA. PLAÇA UNIVERSITAT CERVERA	



RUTÒMETRE CIRCUIT CURT

PK	LOCALITZACIÓ	DESCRIPCIÓ	CROQUIS
0,000	CERVERA. PLAÇA UNIVERSITAT	 SORTIDA. SORTIM RECTE PER C/GENERAL GÜELL, C/LLIBERTAT I AVDA. MANRESA	
1,350	CERVERA. CRUÏLLA CAMÍ ABOCADOR	 GIREM ESQUERRA. AGAFEM L-311	
1,900	CERVERA. ROTONDA AUTOVIA A2	  GIREM DRETA. AGAFEM N-141f DIRECCIÓ LES OLUGES	
5,400	LES OLUGES	 SEGUIM RECTE PER N-141f	
7,600	CRUÏLLA SANTA FE	 AGAFEM LV-1004 DIRECCIÓ ESTARÀS	
10,500	ESTARÀS	 GIREM ESQUERRA. AGAFEM LV-1005	
16,500	SANT RAMON	 GIREM DRETA. AGAFEM N-141-F	
18,100	CRUÏLLA PORTELL	 GIREM ESQUERRA. AGAFEM LV-3003	
28,100	CRUÏLLA TORÀ	 GIREM DRETA. AGAFEM C-1412a	
37,100	CRUÏLLA EL SOLER	 GIREM DRETA. AGAFEM DIRECCIÓ EL SOLER	
38,800	EL SOLER	 SEGUIM RECTE. CARRETERA DEL SOLER	
42,100	CRUÏLLA PONT SOBRE EIX TRANSVERSAL. INICI	 GIREM ESQUERRA. CREUEM PONT SOBRE EIX TRANSVERSAL	



42,200	FINAL PONT SOBRE EIX TRANSVERSAL.		SEGUIM RECTE. INICI TRAM STERRATO (CAMÍ SENSE ASFALTAR)	
42,900	CRUÏLLA N-141		GIREM ESQUERRA. AGAFEM N-141 DIRECCIÓ CALAF. FINAL TRAM STERRATO	
44,600	CONILL		SEGUIM RECTE. N-141 DIRECCIÓ CALAF	
49,600	CRUÏLLA ROTONDA 1 CALAF		GIREM DRETA. AGAFEM C-1412a	
50,800	CRUÏLLA ROTONDA 2 CALAF		GIREM DRETA. AGAFEM BV-1001	
55,200	CRUÏLLA SANT MARTÍ SESGUEIOLES		GIREM DRETA DIRECCIÓ LA GUÀRDIA	
59,600	CRUÏLLA L'ASTOR		GIREM ESQUERRA DIRECCIÓ L'ASTOR	
62,300	L'ASTOR		SEGUIM PER BV-1007	
65,200	CRUÏLLA BV-1001		GIREM DRETA. AGAFEM LA BV-1001	
68,000	ROTONDA SANT GUIM		GIREM ESQUERRA. AGAFEM B-100	
73,200	LA PANADELLA		GIREM DRETA. AGAFEM LA N-lla	
79,500	SANT ANTOLÍ		GIREM ESQUERRA. AGAFEM LA L-203	
81,500	RUBINAT		SEGUIM RECTE DIRECCIÓ CRUÏLLA L-214	



85,100	CRUÏLLA L-214		GIREM DRETA. AGAFEM LA L-214	
93,000	CRUÏLLA MAS DURAN (CERVERA)		GIREM ESQUERRA. AGAFEM LA T-243	
94,000	CRUÏLLA ESCLAT (CERVERA)		GIREM DRETA. AGAFEM N-IIa DIRECCIÓ LA PANADELLA	
94,700	CRUÏLLA CREU ROJA (CERVERA)		SEGUIM RECTE PER LA N-IIa DIRECCIÓ LA PANADELLA	
95,300	CRUÏLLA RAVAL SANT FRANCESC D'ASÍS (CERVERA)		GIREM ESQUERRA. AGAFEM EL RAVAL SANT FRANCESC D'ASÍS D'ENTRADA CERVERA	
95,700	CRUÏLLA HOSTAL LA SAVINA (CERVERA)		GIREM ESQUERRA. AGAFEM LA COSTA SANT FRANCESC D'ASÍS	
95,900	CRUÏLLA COSTA SANT FRANCESC (CERVERA)		GIREM DRETA. AGAFEM EL C/ BARBACANA DE PERE III EL CERIMONIÓS	
96,100	CRUÏLLA MONUMENT 4 BARRES (CERVERA)		GIREM DRETA. AGAFEM EL C/ BARBACANA	
96,300	CRUÏLLA PLAÇA SANTA ANNA (CERVERA)		SEGUIM RECTE. CONTINUEM RECTE FINS PLAÇA UNIVERSITAT CERVERA	
96,400	ARRIBADA PLAÇA UNIVERSITAT (CERVERA)		ARRIBADA. PLAÇA UNIVERSITAT CERVERA	

**HORARIS DE PAS**

PK	LOCALITZACIÓ	CIRCUIT LLARG (160KM)	
		CAP DE CURSA 33km/h	FINAL DE CURSA 22km/h
0,000	CERVERA	8:00	8:00
5,400	LES OLUGES	8:09	8:14
10,500	ESTARÀS	8:19	8:28
16,500	SANT RAMON	8:30	8:45
18,100	CRUÏLLA PORTELL	8:32	8:49
28,100	CRUÏLLA TORÀ	8:51	9:16
37,100	CRUÏLLA EL SOLER	9:07	9:41
42,900	CRUÏLLA N-141 (CONILL)	9:18	9:57
49,600	ROTONDA CALAF	9:30	10:15
55,200	CRUÏLLA SANT MARTÍ SESGUEIOLES	9:40	10:30
59,600	CRUÏLLA L'ASTOR	9:48	10:42
62,300	L'ASTOR	9:53	10:49
65,200	CRUÏLLA BV-1001	9:58	10:57
68,000	ROTONDA SANT GUIM	10:03	11:05
73,200	LA PANADELLA	10:13	11:19
79,500	SANT ANTOLÍ	10:24	11:36
81,500	RUBINAT	10:28	11:42
85,100	CRUÏLLA L-214	10:34	11:52
88,200	CRUÏLLA GRAMUNTELL	10:40	12:00
90,300	GRAMUNTELL	10:44	12:06
94,300	MONTOLIU DE SEGARRA	10:51	12:17
96,200	CRUÏLLA L-214	10:54	12:22
100,600	CANVI PROVÍNCIA TARRAGONA	11:02	12:34
102,000	CRUÏLLA ALBIÓ	11:05	12:38
102,500	L'ALBIÓ	11:06	12:39
104,000	CRUÏLLA T-224	11:09	12:43
106,000	CRUÏLLA LLOORAC	11:12	12:49
108,400	SAVALLÀ DEL COMTAT	11:17	12:55
11,700	CRUÏLLA CONESA	8:21	8:31
112,600	CONESA	11:24	13:07
119,600	FORÈS	11:37	13:26
120,600	CRUÏLLA T-222	11:39	13:28
126,600	PASSANANT	11:50	13:45
134,000	CRUÏLLA C-14	12:03	14:05



140,000	CRUÏLLA VERDÚ	12:14	14:21
141,000	VERDÚ	12:16	14:24
147,900	CRUÏLLA MONTORNÉS	12:28	14:43
152,400	GRANYENA	12:37	14:55
154,400	CRUÏLLA L-214	12:40	15:01
159,100	CRUÏLLA MAS DURAN (CERVERA)	12:49	15:13
160,100	CRUÏLLA ESCLAT (CERVERA)	12:51	15:16
161,400	CRUÏLLA RAVAL SANT FRANCESC D'ASÍS (CERVERA)	12:53	15:20
162,500	ARRIBADA PLAÇA UNIVERSITAT (CERVERA)	12:55	15:23

**HORARIS DE PAS**

PK	LOCALITZACIÓ	CIRCUIT CURT (94KM)	
		CAP DE CURSA 33km/h	FINAL DE CURSA 22km/h
0,000	CERVERA	8:00	8:00
5,400	LES OLUGES	8:09	8:14
10,500	ESTARÀS	8:19	8:28
16,500	SANT RAMON	8:30	8:45
18,100	CRUÏLLA PORTELL	8:32	8:49
28,100	CRUÏLLA TORÀ	8:51	9:16
37,100	CRUÏLLA EL SOLER	9:07	9:41
42,900	CRUÏLLA N-141 (CONILL)	9:18	9:57
49,600	ROTONDA CALAF	9:30	10:15
55,200	CRUÏLLA SANT MARTÍ SESGUEIOLES	9:40	10:30
59,600	CRUÏLLA L'ASTOR	9:48	10:42
62,300	L'ASTOR	9:53	10:49
65,200	CRUÏLLA BV-1001	9:58	10:57
68,000	ROTONDA SANT GUIM	10:03	11:05
73,200	LA PANADELLA	10:13	11:19
79,500	SANT ANTOLÍ	10:24	11:36
81,500	RUBINAT	10:28	11:42
85,100	CRUÏLLA L-214	10:34	11:52
93,000	CRUÏLLA MAS DURAN (CERVERA)	10:49	12:13
94,000	CRUÏLLA ESCLAT (CERVERA)	10:50	12:16
95,300	CRUÏLLA RAVAL SANT FRANCESC D'ASÍS (CER	10:53	12:19
96,400	ARRIBADA PLAÇA UNIVERSITAT (CERVERA)	10:55	12:22

FOTOGRAFIES EDICIONS ANTERIORS



Mur de Montoliu II. Edició 2023



Mur de Forès. Edició 2023



Arribada. Edició 2023



Sortida Plaça Universitat. Edició 2022



Mur de Sant Martí. Edició 2022



Mur d'Albió. Edició 2022



Mur de Forès. Edició 2022



Arribada. Edició 2022



Mur d'Alta-Riba. Edició 2018



Mur de Les Muralles (Cervera). Edició 2018



Arribada Cervera. Edició 2018



Estaràs. Edició 2017



Estaràs. Edició 2017



Mur de St. Martí. Edició 2017



Mur de Montoliu. Edició 2015



Mur Plaça Major. Edició 2015



Mur Calonge II. Edició 2016



Mur Rubinat II. Edició 2012



Mur St. Pere Arç. Edició 2015



Sortida Cervera. Edició 2015



Mur d'Alta-Riba. Edició 2015



Mur de Savallà. Edició 2014



Mur de Forès. Edició 2013



Mur de Rubinat II. Edició 2012

ELS MURS



Durant el recorregut, els participants aniran “topant” amb els diversos murs de la marxa, tots ells anunciats amb un gran cartell, on hi apareixeran totes les dades tècniques del mur:

- ❖ **Part superior.** Numeració i nom del mur.
- ❖ **Part central.** Dificultat del mur, de 1 a 5 estrelles. 5 estrelles dificultat màxima.
- ❖ **Part inferior.** Dades tècniques. Longitud, desnivell i pendent màxim.

13/16	FORÈS
LONGITUD: 0,85 km	
DESNIVELL: 76 m	
% MÀXIM: 20,5%	

**Llistat de Murs:**

ALTA-RIBA ★★★★☆ Km 15,000 Longitud: 0,200 Km Desnivell: 30 m % Màxim: 16,5% Recorregut Curt i Llarg	EL SOLER I ★★★★☆ Km 37,300 Longitud: 2,000 Km Desnivell: 122 m Màxim: 16,5% Recorregut Curt i Llarg	EL SOLER II ★★★★☆ Km 40,800 Longitud: 1,000 Km Desnivell: 80 m % Màxim: 12% Recorregut Curt i Llarg
ST. MARTÍ ★★★★☆ Km 56,500 Longitud: 1,700 Km Desnivell: 124 m % Màxim: 14% Recorregut Curt i Llarg	RUBINAT I ★★★★☆ Km 80,000 Longitud: 1,360 Km Desnivell: 78 m % Màxim: 10,7% Recorregut Curt i Llarg	RUBINAT II ★★★★☆ Km 83,000 Longitud: 0,760 Km Desnivell: 68 m % Màxim: 17,50% Recorregut Curt i Llarg
MONTOLIU I ★★★★☆ Km 91,000 Longitud: 1,490 Km Desnivell: 109 m % Màxim: 11,00% Recorregut Llarg	MONTOLIU II ★★★★☆ Km 93,700 Longitud: 0,560 Km Desnivell: 24 m % Màxim: 9,00% Recorregut Llarg	CABESTANY ★★★★☆ Km 96,900 Longitud: 2,200 Km Desnivell: 78 m % Màxim: 7,50% Recorregut Llarg
ALBIÓ ★★★★☆ Km 101,900 Longitud: 0,390 Km Desnivell: 45 m % Màxim: 19,00% Recorregut Llarg	LLORAC-SAVALLÀ ★★★★☆ Km 106,200 Longitud: 1,150 Km Desnivell: 130 m % Màxim: 15% Recorregut Llarg	CONESA ★★★★☆ Km 113,900 Longitud: 1,600 Km Desnivell: 73 m % Màxim: 11,00% Recorregut Llarg
FORÈS ★★★★☆ Km 119,60 Longitud: 0,850 Km Desnivell: 76 m Màxim: 20,50% Recorregut Llarg	MONTORNÈS ★★★★☆ Km 148,00 Longitud: 1,200 Km Desnivell: 90 m % Màxim: 12,00% Recorregut Llarg	GRANYENA ★★★★☆ Km 151,10 Longitud: 0,850 Km Desnivell: 50 m % Màxim: 12,00% Recorregut Llarg
MAS DURAN ★★★★☆ Km 158,20 Longitud: 1,900 Km Desnivell: 70 m % Màxim: 15,00% Recorregut Curt i Llarg	MURALLES ★★★★☆ Km 161,70 Longitud: 0,700 Km Desnivell: 60 m % Màxim: 17,00% Recorregut Curt i Llarg	