









































































RUTOMETRE

CURSA: 3r Criterium Club ciclista Terraferma-Prats Advocats

DATA: 12/04/2025 Campionat de Catalunya Màster 30-40 Vila de Sucs

Km.	Codi Ctra.	Recorregut	Velocitat Mitjana		
			32	37,5	40
0	Crtra Sucs-Almacelles	Sortida Cr. Major (davant ajuntament) 	32	37,5	40
2,40	Crtra Sucs-Almacelles	Rotonda primera sortida dreta 	11:10	11:10	11:10
2,50	Crtra Sucs-Almacelles	Rotonda tercera sortida dreta 	11:14	11:14	11:13
4,80	Crtra Sucs-Almacelles	Rotonda primera sortida esquerra 	11:19	11:17	11:17
5,70	Crtra Sucs-Almacelles	Rotonda primera sortida dreta 	11:20	11:19	11:18
6,60	Crrer.Major	Almacelles    	11:22	11:20	11:19
7,90	Crrer.Major	Interior Almacelles  	11:24	11:22	11:21
8,90	Ptda. Pla de la creu	Alt Almacelles 	11:26	11:24	11:23
9,10	N-240	Rotonda segona sortida (rotonda aviò) 	11:27	11:24	11:23
13,10	N-240	Rotonda primera sortida (Rotonda Raimat) 	11:34	11:30	11:29
13,20	N-240	Rotonda primera sortida (Rotonda autovia) 	11:34	11:31	11:29
14,30	Crtra Raimat-Sucs	Desviament esquerra Raimat  	11:36	11:32	11:31
15,00	L-802	Raimat  	11:38	11:34	11:32
15,10	Crrer.Estació	Raimat Crrer. Estació	11:38	11:34	11:32
15,60	Cami de Gimenells	Cami no esfaltat   	11:39	11:34	11:33
16,70	Cami de Gimenells	Entrada carretera camí de Gimenells 	11:41	11:36	11:35
22,30	Crrer.Lleida	Sta.Maria de Gimenells 	11:51	11:45	11:43
23,50	Crrer.Lleida	Gimenells 	11:54	11:47	11:45
23,60	Crrer.Lleida	Gimenells Crrer.Lleida	11:54	11:47	11:45
23,80	Crrer.Lleida	Gir tancat a la dreta  	11:54	11:48	11:45
26,10	Cami torre dels caçadors	Gir a l'esquerra    	11:58	11:51	11:49
29,60	Cami torre dels caçadors	Pla de la Font (Avituallament) 	12:05	11:57	11:54
30,20	Pl. Doctor Fleming	Gir a la dreta 	12:06	11:58	11:55
30,40	Cami de Sucs	Gir a l'esquerra 	12:07	11:58	11:55
34,80	Cami de Sucs	Incorporació Carretera de Sucs  	12:15	12:05	12:02

36,40	Crrer.Major	Sucs	Arribada pas-2	12:18	12:08	12:04
38,80	Crtra Sucs-Almacelles	Rotonda primera sortida dreta		12:22	12:12	12:08
38,90	Crtra Sucs-Almacelles	Rotonda tercera sortida dreta		12:22	12:12	12:08
41,20	Crtra Sucs-Almacelles	Rotonda primera sortida esquerra		12:27	12:15	12:11
42,10	Crtra Sucs-Almacelles	Rotonda primera sortida dreta		12:28	12:17	12:13
43,40	Crrer.Major	Almacelles	   	12:31	12:19	12:15
44,40	Crrer.Major	Interior Almacelles	 	12:33	12:21	12:16
44,60	Ptda. Pla de la creu	Alt Almacelles		12:33	12:21	12:16
48,60	N-240	Rotonda segona sortida (rotonda aviò)		12:41	12:27	12:22
48,70	N-240	Rotonda primera sortida (Rotonda Raimat)		12:41	12:27	12:23
49,80	N-240	Rotonda primera sortida (Rotonda autovia)		12:43	12:29	12:24
50,50	Crtra Raimat-Sucs	Desviament esquerra Raimat	 	12:44	12:30	12:25
50,60	L-802	Raimat	 	12:44	12:30	12:25
51,10	Crrer.Estació	Raimat Crrer. Estació		12:45	12:31	12:26
52,20	Cami de Gimennells	Cami no esfaltat	  	12:47	12:33	12:28
57,80	Cami de Gimennells	Entrada carretera camí de Gimennells		12:58	12:42	12:36
59,00	Crrer.Lleida	Sta.Maria de Gimennells		13:00	12:44	12:38
59,10	Crrer.Lleida	Gimennells		13:00	12:44	12:38
59,30	Crrer.Lleida	Gimennells Crrer. Lleida		13:01	12:44	12:38
61,60	Crrer.Lleida	Gir tancat a la dreta	 	13:05	12:48	12:42
65,10	Cami torre dels caçadors	Gir a l'esquerra	   	13:12	12:54	12:47
68,60	Cami torre dels caçadors	Pla de la Font (Avituallament)		13:18	12:59	12:52
69,20	Pl. Doctor Fleming	Gir a la dreta		13:19	13:00	12:53
69,40	Cami de Sucs	Gir a l'esquerra		13:20	13:01	12:54
73,80	Cami de Sucs	Incorporació Carretera de Sucs	 	13:28	13:08	13:00
75,40	Crrer.Major	Sucs	Arribada Final 	13:31	13:10	13:03

Observacions:

Extremar les precaucions a l'entrada al camí no asfaltat, es fa la transició entre l'asfalt i el camí de terra, de la mateixa manera que la sortida del camí no asfaltat

Després de la sortida de Gimènells hi ha una baixada que tot seguit entrarem al camí torre dels caçadors, extremar la precaució i reduir la velocitat, s'entra en una carretera estreta i molt tècnica, el mateix passa amb la sortida de Pla de la Font fins a arribar al camí de Sucs.

Observaciones:

Extremar las precauciones en la entrada al camino no asfaltado, se hace la transición entre el asfalto y el camino de tierra, del mismo modo que la salida del camino no asfaltado

Después de la salida de Gimènells hay una bajada que a continuación entraremos al camino torre dels caçadors, extremar la precaución y reducir la velocidad, se entra en una carretera estrecha y muy técnica, lo mismo pasa con la salida de Pla de la Font hasta llegar al camí de Sucs.



Desguaces Ramon Vilella



Ajuntament de Sucs



Finques Prats



Ajuntament de Raimat



Ajuntament de Gimènells



Ajuntament d' Almacelles



Ajuntament de Pla de la Font