









































































RUTOMETRE

CURSA: 3r Criterium Club ciclista Terraferma-Prats Advocats

DATA: 12/04/2025 Campionat de Catalunya Màster 50-60 Vila de Sucs

Km.	Codi Ctra.	Recorregut	Velocitat Mitjana		
0	Crtra Sucs-Almacelles	Sortida Cr. Major (davant ajuntament) 	32	37,5	40
2,40	Crtra Sucs-Almacelles	Rotonda primera sortida dreta 	09:00	09:00	09:00
2,50	Crtra Sucs-Almacelles	Rotonda tercera sortida dreta 	09:04	09:04	09:03
4,80	Crtra Sucs-Almacelles	Rotonda primera sortida esquerra 	09:09	09:07	09:07
5,70	Crtra Sucs-Almacelles	Rotonda primera sortida dreta 	09:10	09:09	09:08
6,60	Crrer.Major	Almacelles    	09:12	09:10	09:09
7,90	Crrer.Major	Interior Almacelles  	09:14	09:12	09:11
8,90	Ptda. Pla de la creu	Alt Almacelles 	09:16	09:14	09:13
9,10	N-240	Rotonda segona sortida (rotonda aviò) 	09:17	09:14	09:13
13,10	N-240	Rotonda primera sortida (Rotonda Raimat) 	09:24	09:20	09:19
13,20	N-240	Rotonda primera sortida (Rotonda autovia) 	09:24	09:21	09:19
14,30	Crtra Raimat-Sucs	Desviament esquerra Raimat  	09:26	09:22	09:21
15,00	L-802	Raimat  	09:28	09:24	09:22
15,10	Crrer.Estació	Raimat Crrer. Estació	09:28	09:24	09:22
15,60	Cami de Gimènells	Cami no esfaltat   	09:29	09:24	09:23
16,70	Cami de Gimènells	Entrada carretera camí de Gimènells 	09:31	09:26	09:25
22,30	Crrer.Lleida	Sta.Maria de Gimènells 	09:41	09:35	09:33
23,50	Crrer.Lleida	Gimènells 	09:44	09:37	09:35
23,60	Crrer.Lleida	Gimènells Crrer.Lleida	09:44	09:37	09:35
23,80	Crrer.Lleida	Gir tancat a la dreta  	09:44	09:38	09:35
26,10	Cami torre dels caçadors	Gir a l'esquerra    	09:48	09:41	09:39
29,60	Cami torre dels caçadors	Pla de la Font (Avituallament) 	09:55	09:47	09:44
30,20	Pl. Doctor Fleming	Gir a la dreta 	09:56	09:48	09:45
30,40	Cami de Sucs	Gir a l'esquerra 	09:57	09:48	09:45
34,80	Cami de Sucs	Incorporació Carretera de Sucs  	10:05	09:55	09:52

36,40	Crrer.Major	Sucs	Arribada pas-2	10:08	09:58	09:54
38,80	Crtra Sucs-Almacelles	Rotonda primera sortida dreta		10:12	10:02	09:58
38,90	Crtra Sucs-Almacelles	Rotonda tercera sortida dreta		10:12	10:02	09:58
41,20	Crtra Sucs-Almacelles	Rotonda primera sortida esquerra		10:17	10:05	10:01
42,10	Crtra Sucs-Almacelles	Rotonda primera sortida dreta		10:18	10:07	10:03
43,40	Crrer.Major	Almacelles	   	10:21	10:09	10:05
44,40	Crrer.Major	Interior Almacelles	 	10:23	10:11	10:06
44,60	Ptda. Pla de la creu	Alt Almacelles		10:23	10:11	10:06
48,60	N-240	Rotonda segona sortida (rotonda aviò)		10:31	10:17	10:12
48,70	N-240	Rotonda primera sortida (Rotonda Raimat)		10:31	10:17	10:13
49,80	N-240	Rotonda primera sortida (Rotonda autovia)		10:33	10:19	10:14
50,50	Crtra Raimat-Sucs	Desviament esquerra Raimat	 	10:34	10:20	10:15
50,60	L-802	Raimat	 	10:34	10:20	10:15
51,10	Crrer.Estació	Raimat Crrer. Estació		10:35	10:21	10:16
52,20	Cami de Gimennells	Cami no esfaltat	  	10:37	10:23	10:18
57,80	Cami de Gimennells	Entrada carretera camí de Gimennells		10:48	10:32	10:26
59,00	Crrer.Lleida	Sta.Maria de Gimennells		10:50	10:34	10:28
59,10	Crrer.Lleida	Gimennells		10:50	10:34	10:28
59,30	Crrer.Lleida	Gimennells Crrer. Lleida		10:51	10:34	10:28
61,60	Crrer.Lleida	Gir tancat a la dreta	 	10:55	10:38	10:32
65,10	Cami torre dels caçadors	Gir a l'esquerra	   	11:02	10:44	10:37
68,60	Cami torre dels caçadors	Pla de la Font (Avituallament)		11:08	10:49	10:42
69,20	Pl. Doctor Fleming	Gir a la dreta		11:09	10:50	10:43
69,40	Cami de Sucs	Gir a l'esquerra		11:10	10:51	10:44
73,80	Cami de Sucs	Incorporació Carretera de Sucs	 	11:18	10:58	10:50
75,40	Crrer.Major	Sucs	Arribada Final 	11:21	11:00	10:53

Observacions:

Extremar les precaucions a l'entrada al camí no asfaltat, es fa la transició entre l'asfalt i el camí de terra, de la mateixa manera que la sortida del camí no asfaltat

Després de la sortida de Gimènells hi ha una baixada que tot seguit entrarem al camí torre dels caçadors, extremar la precaució i reduir la velocitat, s'entra en una carretera estreta i molt tècnica, el mateix passa amb la sortida de Pla de la Font fins a arribar al camí de Sucs.

Observaciones:

Extremar las precauciones en la entrada al camino no asfaltado, se hace la transición entre el asfalto y el camino de tierra, del mismo modo que la salida del camino no asfaltado

Después de la salida de Gimènells hay una bajada que a continuación entraremos al camino torre dels caçadors, extremar la precaución y reducir la velocidad, se entra en una carretera estrecha y muy técnica, lo mismo pasa con la salida de Pla de la Font hasta llegar al camí de Sucs.



Desguaces Ramon Vilella



Ajuntament de Sucs



Finques Prats



Ajuntament de Raimat



Ajuntament de Gimènells



Ajuntament d' Almacelles



Ajuntament de Pla de la Font